



INVENTARI DE CAMINS MUNICIPALS DE CALDES DE MALAVELLA



Nom

Camí de Terra Negra a Can Mundet

Codi

001

Data

Octubre de 2008

001

Naturalesa del camí

Històric

Domini públic

Patrimonial

Ús públic

Inici

Coll de Terra Negra (carretera Gi-681 km 5,5)

Final

Terme de Vidreres (prop dels tres termes)

Longitud (metres)

108

Amplada (metres)

5

Traçat

El seu traçat pel terme municipal de Caldes és molt curt, amb un fort pendent quasi paral·lel a la carretera de Tossa. Es dirigeix cap a la casa de can Mundet i d'aquí cap al nucli de Caulers de Vidreres, o cap a l'ermita de les Alegries de Lloret.

Tipus de ferm

Asfalt

Ciment

Terra

Absent

Fonts documentals

- * Continuitat amb el Cadastre actual de Vidreres.
- * Minuta Municipal, zona 2.
- * Plànol de la finca de Can Noguera (1854).
- * Mapa Topogràfico Nacional de España (366).
- * Ruta de Caulers

Camí dins l'EIN "Cadiretes".

Observacions

Just al marge del primer revolt trobem una fita de pedra col·locada recentment on conflueixen els termes de Caldes de Malavella, Vidreres i Tossa de Mar i on la diada de l'11 de Setembre s'hi celebra un aplec de germanor on s'apleguen gent d'aquests municipis i de Llagostera.



INVENTARI DE CAMINS MUNICIPALS DE CALDES DE MALAVELLA



Nom

Camí de Can Noguera a Caulès Nou

Codi

002

Data

Octubre de 2008

002

Naturalesa del camí

Històric

Domini públic

Patrimonial

Ús públic

Inici

Camí del Pelegrí

Final

Terme de Vidreres

Longitud (metres)

424

Amplada (metres)

4

Traçat

Comença en el camí del Pelegrí poc després que aquest deixi de coincidir amb l'actual carretera de Tossa, i després de travessar el Rec-clar s'enfila per una petita vall per a dirigir-se fins a Caulers de Vidreres.

Tipus de ferm

Asfalt

Ciment

Terra

Absent

Fonts documentals

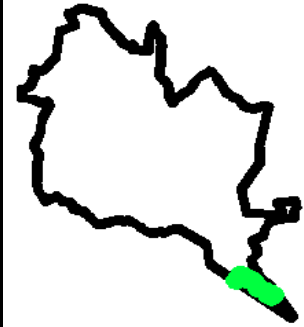
- * Minuta Municipal, zona 2.
- * Mapa Topográfico Nacional de España (366).

Camí dins l'EIN "Cadiretes".

Observacions



INVENTARI DE CAMINS MUNICIPALS DE CALDES DE MALAVELLA



Nom

Camí de Can Noguera a Can Llop

Codi

003

Data

Octubre de 2008

003

Naturalesa del camí

Històric

Domini públic

Patrimonial

Ús públic

Inici

Can Noguera (Camí del Pelegrí)

Final

Camí de can Llop de Santa Seclina

Longitud (metres)

1938

Amplada (metres)

2

Traçat

Comunicava Can Noguera amb Can Llop i Santa Seclina per la vall que forma el Rec-clar. En aquests moments s'ha perdut en gran part del tram més baix.

Tipus de ferm

Asfalt

Ciment

Terra

Absent

Fonts documentals

- * Minuta Municipal, zona 2.
- * Mapa Topográfico Nacional de España (366).

Camí dins l'EIN "Cadiretes".

Observacions

Segurament un ramal d'aquest camí era el que donava accés a caulers Vell, nucli situat entre les propietats de Can Noguera i el Mas Morell (Can Llop/Can Garriga).



INVENTARI DE CAMINS MUNICIPALS DE CALDES DE MALAVELLA



Nom

Camí del Pelegrí de Tossa (tram de Santa Seclina)
(Camí de Santa Coloma a Tossa)

Codi

004

Data

Octubre de 2008

004

Naturalesa del camí

Històric

Domini públic

Patrimonial

Ús públic

Inici

Coll de terra Negra (Terme de Tossa)

Final

Camí Vell de Tossa (Camp Amagat de Can Poch)

Longitud (metres)

5460

Amplada (metres)

de 3 a 5

Traçat

Coincideix amb la carretera Gi-861 uns 600 metres, per després continuar paral·lela a aquesta fins el Puget de Can Noguera on continua planejant per sobre els turons de Santa Seclina fins arribar a l'Església on baixa fins a Can Carbonell per a dirigir-se a Can Poch i el Molí de Can Poch. En aquest punt travessa la carretera C-35 i puja cap el camp amagat de Can Poch per a trobar-se amb el camí vell de Caldes a Tossa.

Tipus de ferm

Asfalt

Ciment

Terra

Absent

Fonts documentals

- * Minuta Municipal, zona 2.
 - * Plànol de la finca de Can Noguera (1854).
 - * Mapa Topogràfic Nacional de España (366).
 - * "Tossa i el seu pelegrí". Gascons, 1982.
 - * "Tot seguint el Pelegrí de Tossa". Gascons, 1983
 - * "El termenal de Llagostera" Albà i Torres, 2001.
 - * Ruta excursionista "Els grans camins de l'aigua"
 - * Ruta de "Les Ermites"
- Part del camí dins l'EIN "Cadiretes".

Observacions

Camí històric de gran tradició, sobretot pel pelegrinatge que hi transcorre els dies 20 i 21 de gener des de temps immemorials. Cal estar molt alerta amb la urbanització del sector i el pas d'infraestructures per tal de garantir la continuïtat de la tradició. Hi ha algunes fites de pedra que marquen el recorregut.



INVENTARI DE CAMINS MUNICIPALS DE CALDES DE MALAVELLA



Nom

Camí de Can Llop de Santa Seclina

Codi

005

Data

Octubre de 2008

005

Naturalesa del camí

Històric

Domini públic

Patrimonial

Ús públic

Inici

Església de Santa Seclina (Camí del Pelegrí).

Final

Can Llop de Santa Seclina / Caulers de Vidreres

Longitud (metres)

1576

Amplada (metres)

de 3 a 6

Traçat

Des de Santa Seclina baixa fins a la vall del Rec-clar on continua paral·lel a la riera fins a la Font del Ferro o d'En Garriga on la travessa. A partir d'aquí continua per l'altre costat de la riera fins a trobar el terme de Vidreres prop de Can Llop.

Tipus de ferm

Asfalt

Ciment

Terra

Absent

Fonts documentals

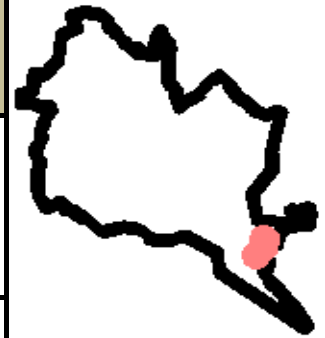
- * Minuta Municipal, zona 2.
- * Mapa Topogràfic Nacional de España (366).

Observacions

Aquest camí comunicava l'església de Santa Seclina amb tota la part sud del seva parròquia i més enllà amb el veí nucli de Santa Susanna de Caulers. La zona actualment està molt degradada ja que la finca del Mas Morell, on discorre gran part del camí, va ser parcel·lada i es va començar a construir una urbanització actualment fora d'ordenació. Prop d'aquest camí hi ha grans valors naturals a conservar com la mateixa font d'en Garriga o la verneda que forma el bosc de ribera del Rec-clar.



INVENTARI DE CAMINS MUNICIPALS DE CALDES DE MALAVELLA



Nom

Camí de Santa Seclina
(Antic Camí de Girona a Tossa)

Codi

006

Data

Octubre de 2008

006

Naturalesa del camí

Històric

Domini públic

Patrimonial

Ús públic

Inici

Carretera C-35 (km 92,8)

Final

Ermita de Santa Seclina

Longitud (metres)

909

Amplada (metres)

de 6 a 8

Traçat

Comença a la carretera C-35, tot i que es tracta d'un tram de l'antic camí de Girona a Tossa, i continua pel límit de l'antiga finca, avui urbanització, de Can Carbonell fins arribar a l'Ermita de Santa Seclina.

Tipus de ferm

Asfalt

Ciment

Terra

Absent

Fonts documentals

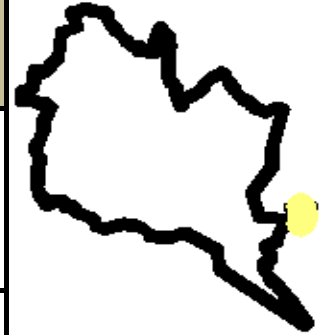
- * Cadastre actual i antic i Amirellaments.
- * Minuta Municipal, zona 2.
- * Mapa Topográfico Nacional de España (366).
- * Ruta de "Les Ermites"

Observacions

Gran part del camí es troba dins el Parc Rústic Residencial de Santa Seclina. Aquest espai es va començar a urbanitzar però va quedar sense acabar.



INVENTARI DE CAMINS MUNICIPALS DE CALDES DE MALAVELLA



Nom

Camí de Can Companyó

Codi

007

Data

Octubre de 2008

007

Naturalesa del camí

Històric

Domini públic

Patrimonial

Ús públic

Inici

Terme de Llagostera (Bosc de ca l'Adroher)

Final

Terme de Llagostera (Bosc de Can Fuyanet)

Longitud (metres)

773

Amplada (metres)

5

Traçat

Es tracta d'un camí que transcorre en gran part pel terme de Llagostera en el Veínat de la Creu de Serra, comunica la Granja Companyó, la masia de Ca l'Adroher, Can Companyó i fins la carretera C-35. Fins fa poc travessava aquesta carretera per a anar cap a Can Fuyanet.

Tipus de ferm

Asfalt

Ciment

Terra

Absent

Fonts documentals

- * Continuitat amb el cadastre actual de Llagostera.
- * Inventari de camins POUM Llagostera.
- * Minuta Municipal, zona 2.
- * Mapa Topogràfico Nacional de España (366).

Observacions

El tram que comunicava amb can Fuyanet ha estat modificat amb el desdoblament de la C-35 i ara parteix de l'encreuament amb la carretera de Tossa mitjançant un vial de servei.



INVENTARI DE CAMINS MUNICIPALS DE CALDES DE MALAVELLA



Nom

Camí de Cabanyils

Codi

008

Data

Octubre de 2008

008

Naturalesa del camí

Històric

Domini públic

Patrimonial

Ús públic

Inici

Terme de Llagostera (Bosc de Mas Sabaté)

Final

Terme de Llagostera (Bosc de Can Fuyanet)

Longitud (metres)

280

Amplada (metres)

5

Traçat

Igual que el camí de can Companyó, es tracta d'un camí que transcorre, la major part pel veïnat de la Creu de Serra de Llagostera però que creua el terme de Caldes comunicant les masies de Mas Sabaté, les cases de cabanyils, i travessa la C-35 per dirigir-se cap a Can Fuyanet.

Tipus de ferm

Asfalt

Ciment

Terra

Absent

Fonts documentals

- * Continuitat amb el cadastre actual de Llagostera.
- * Inventari de camins POUM Llagostera.
- * Minuta Municipal, zona 2.
- * Mapa Topogràfico Nacional de España (366).

Observacions

El tram que comunicava amb can Fuyanet ha estat modificat amb el desdoblament de la C-35 i ara parteix de l'encreuament amb la carretera de Tossa mitjançant un vial de servei.



INVENTARI DE CAMINS MUNICIPALS DE CALDES DE MALAVELLA



Nom

Camí de Ca l'Adroher a Benaula

Codi

009

Data

Octubre de 2008

009

Naturalesa del camí

Històric

Domini públic

Patrimonial

Ús públic

Inici

Camí de can Companyó (davant ca l'Adroher)

Final

Riera Benaula (Terme de Llagostera)

Longitud (metres)

318

Amplada (metres)

5

Traçat

Comunica el camí de can Companyó (davant l'accés de ca l'Adroher) per entre els camps fins a la riera Benaula.

Tipus de ferm

Asfalt

Ciment

Terra

Absent

Fonts documentals

* Cadastre vigent.

Observacions

En l'extrem d'aquest camí a tocar la riera Benaula hi ha una fita del terme municipal.



INVENTARI DE CAMINS MUNICIPALS DE CALDES DE MALAVELLA



Nom

Camí de can Siu

Codi

010

Data

Octubre de 2008

010

Naturalesa del camí

Històric

Domini públic

Patrimonial

Ús públic

Inici

Camí de can Companyó (Bosc de l'Adroher)

Final

Terme de Llagostera (Can Siu)

Longitud (metres)

114

Amplada (metres)

3

Traçat

Del camí de can Companyó, dins el bosc de l'Adroher, comença el camí que comunica directament amb can Siu.

Tipus de ferm

Asfalt

Ciment

Terra

Absent

Fonts documentals

- * Inventari de camins POUM Llagostera.
- * Mapa Topogràfico Nacional de España (366).

Observacions



INVENTARI DE CAMINS MUNICIPALS DE CALDES DE MALAVELLA



Nom

Camí dels Aiguamoixos

Codi

011

Data

Octubre de 2008

011

Naturalesa del camí

Històric

Domini públic

Patrimonial

Ús públic

Inici

Camí del pelegrí (Bosc d'en Poch)

Final

Camí del Pelegrí (Can Vives de Dalt)

Longitud (metres)

1180

Amplada (metres)

2

Traçat

Es tracta d'un corriol que parteix de la pujada del camí del Pelegrí abans d'arribar al Camp Amagat de can Poch i transcorre pel mig del bosc anomenat dels Aiguamoixos travessant nombrosos petits torrents fins enfilar-se cap a Can Vives de Dalt per a tornar a trobar el mateix camí.

Tipus de ferm

Asfalt

Ciment

Terra

Absent

Fonts documentals

- * "Tossa i el seu pelegrí". Gascons, 1982.
- * "Tot seguint el Pelegrí de Tossa". Gascons, 1983

Observacions

Es tracta de l'antic camí que seguia el Pelegrí de Tossa, tot i que el seu mal estat ha fet que actualment no es passi per aquest tram i es desvii pel Camí Vell de Caldes a Tossa.



INVENTARI DE CAMINS MUNICIPALS DE CALDES DE MALAVELLA



Nom

Camí del torrent de Mena
(Camí de can Poch)

Codi

012

Data

Octubre de 2008

012

Naturalesa del camí

Històric

Domini públic

Patrimonial

Ús públic

Inici

Camí del pelegrí (prop de Can poch)

Final

Terme de Vidreres (prop del Puig Verd)

Longitud (metres)

1388

Amplada (metres)

5

Traçat

Segueix la vall del torrent de Mena entre el Puig Verd i el Puig de Basses.

Tipus de ferm

Asfalt

Ciment

Terra

Absent

Fonts documentals

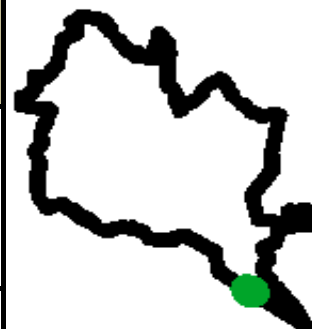
- * Minuta Municipal, zona 2.
- * Mapa Topogràfic Nacional de España (366).
- * Ruta de Caulers.

Observacions

A la part mitja del seu recorregut existia una font anomenada Font de Mena.



INVENTARI DE CAMINS MUNICIPALS DE CALDES DE MALAVELLA



Nom

Camí de Caulers Vell

Codi

013

Data

Octubre de 2008

013

Naturalesa del camí

Històric

Domini públic

Patrimonial

Ús públic

Inici

Camí de Can Llop de Santa Seclina

Final

Poblat medieval de Caulers Vell

Longitud (metres)

755

Amplada (metres)

3

Traçat

Del camí de can Llop de Santa Seclina (just al límit amb el terme municipal de Vidreres s'enfila per una zona on es va començar a fer una urbanització fora d'ordenació fins al nucli del poblat medieval.

Tipus de ferm

Asfalt

Ciment

Terra

Absent

Fonts documentals

Observacions

Es tracta del camí que s'utilitza actualment per accedir a aquest jaciment arqueològic.



INVENTARI DE CAMINS MUNICIPALS DE CALDES DE MALAVELLA



Nom

Camí Vell de Tossa a Llagostera

Codi

014

Data

Octubre de 2008

014

Naturalesa del camí

Històric

Domini públic

Patrimonial

Ús públic

Inici

Terme municipal de Llagostera (Bosc de Fuyanet).

Can

Final

Terme municipal de Llagostera (Riera Benaula)

Longitud (metres)

200

Amplada (metres)

3

Traçat

Només entra dins el terme municipal de Caldes en un petit tram de 200 metres paral·lel a la Riera Benaula, prové del pla de Can Fuyanet i un cop travessada la riera s'enfila per la zona de la Menescalà.

Tipus de ferm

Asfalt

Ciment

Terra

Absent

Fonts documentals

- * Continuitat amb el cadastre actual de Llagostera.
- * Inventari de camins POUM Llagostera.
- * Plànol de la finca de Can Noguera (1854).
- * Mapa Topográfico Nacional de España (366).

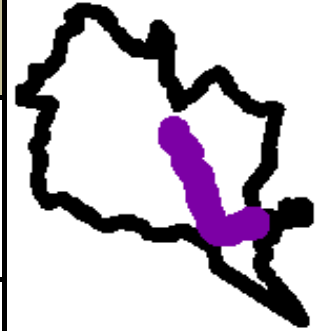
Camí dins l'EIN "Cadiretes".

Observacions

Tram en molt mal estat, sobretot en la zona on creua la riera.



INVENTARI DE CAMINS MUNICIPALS DE CALDES DE MALAVELLA



Nom

Camí Vell de Caldes a Tossa

Codi

015

Data

Octubre de 2008

015

Naturalesa del camí

Històric

Domini públic

Patrimonial

Ús públic

Inici

Carretera Llagostera

Final

Urbanització de Can Carbonell

Longitud (metres)

5554

Amplada (metres)

5

Traçat

Comença a la rotonda de la carretera de Llagostera i travessa la Urbanització d'Aigües Bones, en l'antic camí de Llagostera i segueix carener donant accés a can Copena, cal Cerdà, cal Rebaixí i fins a can Vendrell on gira cap a l'est entre les propietats de cal Punxó, can Matetes i can Carbonell per anar a trobar el camí vell de Girona a Tossa.

Tipus de ferm

Asfalt

Ciment

Terra

Absent

Fonts documentals

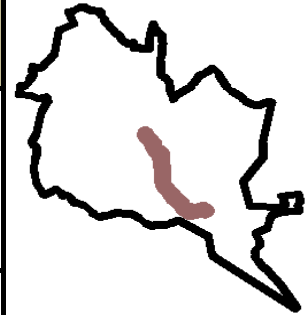
- * Cadastre actual (límit polígon).
- * Minuta Municipal, zona 2.
- * Mapa Topográfico Nacional de España (366).
- * Acord Ple 2/10/2006 i resolució 5/10/2006 (tram can Matetes)
- * Ruta excursionista "Riera Santa Maria"
- * Ruta excursionista "Grans camins de l'aigua"

Observacions

Aquest camí fa de límit entre el Veïnat de dalt i el de les Mateues. En un costat del camí hi ha una roca que es coneix com la "pedra barrinada", aquesta pedra fou partida en els treballs per eixamplar el camí.



INVENTARI DE CAMINS MUNICIPALS DE CALDES DE MALAVELLA



Nom

Camí de les Mateues

(Camí de Santa Seclina, Camí Vell a Lloret)

Codi

016

Data

Octubre de 2008

016

Naturalesa del camí

Històric

Domini públic

Patrimonial

Ús públic

Inici

Carrer de les Mateues (nucli urbà)

Final

Camí Vell de Tossa (Camp tancat d'en Vendrell)

Longitud (metres)

3385

Amplada (metres)

4

Traçat

Parteix del Carrer de les mateues, al nucli urbà i puja cap a can Miró, a partir d'aquí segueix la carena passant per Can Solà, Can Montros, Can Paiella, Ca l'Amargant, Can Masnou, Can Figueretes. Més endavant es troba amb el camí del Pelegrí i es desvia cap a l'est per anar a trobar el camí vell de Tossa.

Tipus de ferm

Asfalt

Ciment

Terra

Absent

Fonts documentals

- * Cadastre actual (límit polígon).
- * Minuta Municipal, zona 2.
- * Mapa Topográfico Nacional de España (366).
- * Plano de la Villa de Caldas de Malavella (1928).
- * Ruta BTT "Sant Maurici"
- * Ruta de "les Ermites"
- * Ruta "Riera Santa Maria"
- * Via de retorn de les rutes excursionistes.

Observacions



INVENTARI DE CAMINS MUNICIPALS DE CALDES DE MALAVELLA



Nom

Camí del Pelegrí (límit amb Vidreres)

(Camí de Santa Coloma a Tossa)

Codi

017

Data

Octubre de 2008

017

Naturalesa del camí

Històric

Domini públic

Patrimonial

Ús públic

Inici

Camí de les Mateues

Final

Urb. King Park

Longitud (metres)

4522

Amplada (metres)

de 3 a 6

Traçat

Del camí de les Mateues segueix fins a Can vives de Dalt i a partir d'aquí segueix el límit municipal entre Caldes i Vidreres fins a trobar el de Sils.

Tipus de ferm

Asfalt

Ciment

Terra

Absent

Fonts documentals

- * Límit polígon cadastre actual i continuïtat amb el cadastre de Vidreres.
- * Minuta Municipal, zona 1.
- * Mapa Topogràfic Nacional de España (365 i 366).
- * "Tossa i el seu pelegrí". Gascons, 1982.
- * "Tot seguint el Pelegrí de Tossa". Gascons, 1983
- * "Veïnats, camins i cases de pagés. Aproximació històrica als termes de Sils i Vallcanera"
- * Ruta BTT "Sant Maurici"

Observacions

És un camí molt antic que es feu servir per a delimitar els terme municipals entre Caldes, Vidreres i Sils. Al llarg de tot el camí hi ha diverses fites de pedra tant de terme municipal com del propi pelegrí.



INVENTARI DE CAMINS MUNICIPALS DE CALDES DE MALAVELLA



Nom

Camí de Cal Punxó

Codi

001

Data

Octubre de 2008

018

Naturalesa del camí

Històric

Domini públic

Patrimonial

Ús públic

Inici

Camí Vell de Caldes a Tossa

Final

Camí Vell de Girona a Tossa

Longitud (metres)

1150

Amplada (metres)

6

Traçat

Segueix el límit de la finca de Cal Punxó fins a la riera Llandric i d'aquí puja fins a trobar el camí Vell de Girona a Tossa en el punt on es troben les finques de Cal Punxó, Can Matetes i Can Caldes.

Tipus de ferm

Asfalt

Ciment

Terra

Absent

Fonts documentals

- * El traçat antic fa de límit del cadastre actual.
- * Desviament aprovat per la Comissió de Govern amb data 16/10/97.
- * Mapa Topográfico Nacional de España (366).
- * Via de retorn de les rutes excursionistes.

Observacions

Aquest camí fou desviat recentment ja que l'antic transcorria partint la finca de cal Punxó en dues. Passava just al costat del barri en que es clou el pati de la casa.



INVENTARI DE CAMINS MUNICIPALS DE CALDES DE MALAVELLA



Nom

Camí de Can Senalla

Codi

019

Data

Octubre de 2008

019

Naturalesa del camí

Històric

Domini públic

Patrimonial

Ús públic

Inici

Camí de les Mateues

Final

Can Senalla

Longitud (metres)

466

Amplada (metres)

4

Traçat

Comença en el Camí de les Mateues en el lloc conegut com "la Verneda" i dona accés a can Masnou, Can Figueretes i Can Senalla.

Tipus de ferm

Asfalt

Ciment

Terra

Absent

Fonts documentals

* Existeix un plet en els Jutjats de Santa Coloma de Farners que constata l'ús públic del camí.

Observacions



INVENTARI DE CAMINS MUNICIPALS DE CALDES DE MALAVELLA



Nom

Antic Camí de Girona a Tossa (tram Can Caldes)
(Camí de l'Orri a Santa Seclina)

Codi

020

Data

Octubre de 2008

020

Naturalesa del camí

Històric

Domini públic

Patrimonial

Ús públic

Inici

Carretera Gi-674 (L'Orri)

Final

Carretera C-35 (Cabanyils)

Longitud (metres)

3893

Amplada (metres)

6

Traçat

Parteix de la carretera de Llagostera pel límit de les propietats de can Pla i l'Orri. Segueix entre les propietats de Can Xiberta i Can Caldes. Quan es troba amb el camí de Cal Punxó segueix pel límit de Can Matetes i de l'antiga finca de Can Carbonell (ara zona urbanitzada).

Tipus de ferm

Asfalt

Ciment

Terra

Absent

Fonts documentals

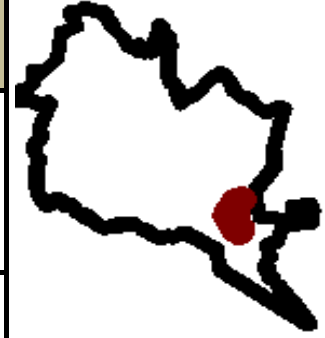
- * Cadastre Vigent.
- * Minuta Municipal, zona 2.
- * "El terrenal de Llagostera" Albà i Torres, 2001.
- * Mapa Topogràfico Nacional de España (366).
- * Acord ple 25/06/2002 (tram Can Caldes)
- * Ruta de "les Ermites"
- * Ruta de "la Benaula"

Observacions

Aquest camí ha estat desviat en diferents fases cap al límit de les finques, no disposem de tota la informació per comprovar que tots els desviaments s'han fet segons la llei.



INVENTARI DE CAMINS MUNICIPALS DE CALDES DE MALAVELLA



Nom

Camí de Can Matetes

Codi

021

Data

Octubre de 2008

021

Naturalesa del camí

Històric

Domini públic

Patrimonial

Ús públic

Inici

Límit propietats can Matetes, can Caldes, cal Punxó

Final

Urb. Can Carbonell (Camí Vell de Tosaa)

Longitud (metres)

1616

Amplada (metres)

4

Traçat

Segueix el límit de les propietats entre Can Matetes i Cal Punxó.

Tipus de ferm

Asfalt

Ciment

Terra

Absent

Fonts documentals

- * Cadastre Vigent.
- * Cadastre implementació.

Observacions

El camí apareix en el cadastre des de la seva implantació als anys 60 tot i que en aquests moments no es pot apreciar sobre el terreny. Coincidiria amb la tanca perimetral de la finca de can Matetes en el tram on aquesta limita amb la de Can Punxó.



INVENTARI DE CAMINS MUNICIPALS DE CALDES DE MALAVELLA



Nom

Camí del Sot de la Dona Morta

Codi

022

Data

Octubre de 2008

022

Naturalesa del camí

Històric

Domini públic

Patrimonial

Ús públic

Inici

Camí Vell de Girona a Tossa (Serra d'en Xiberta)

Final

Camí de cal Punxó (Riera Llandric)

Longitud (metres)

725

Amplada (metres)

4

Traçat

Comença al Camí Vell de Girona a Tossa en el lloc de la Serra d'en Xiberta i baixa seguint la carena fins on el Sot de la Dona Morta es troba amb la riera Llandric.

Tipus de ferm

Asfalt

Ciment

Terra

Absent

Fonts documentals

- * Cadastre Vigent.
- * Cadastre implementació.
- * Mapa Topográfico Nacional de España (366).

Observacions



INVENTARI DE CAMINS MUNICIPALS DE CALDES DE MALAVELLA



Nom

Camí de Sant Maurici

Codi

023

Data

Octubre de 2008

023

Naturalesa del camí

Històric

Domini públic

Patrimonial

Ús públic

Inici

Camí de Vidreres (la Mare de Déu)

Final

Camí de Sant Iscle (Can Pega)

Longitud (metres)

2366

Amplada (metres)

4

Traçat

Segueix la carena del turó de Sant Maurici fins a Sota l'ermita i d'aquí continua cap al mas Arús i fins a can Pega on troba el camí de Sant Iscle.

Tipus de ferm

Asfalt

Ciment

Terra

Absent

Fonts documentals

- * Cadastre vigent.
- * Mapa Topogràfico Nacional de España (365).
- * Minuta Municipal, zona 1.
- * Minuta Municipal, zona 2.
- * Ruta de "les Ermites"

Observacions



INVENTARI DE CAMINS MUNICIPALS DE CALDES DE MALAVELLA



Nom

Camí de Vidreres a Sant Maurici

Codi

024

Data

Octubre de 2008

024

Naturalesa del camí

Històric

Domini públic

Patrimonial

Ús públic

Inici

Camí de Sant Maurici

Final

Camí del Pelegrí (Tram límit amb Vidreres)

Longitud (metres)

1300

Amplada (metres)

3

Traçat

Des del camí de Sant Maurici, un cop has entrat al bosc passat el prat, descendeix fins al sot de la Malavella per després tornar a pujar fins al camí del Pelegrí i terme de Vidreres.

Tipus de ferm

Asfalt

Ciment

Terra

Absent

Fonts documentals

- * Mapa Topogràfic Nacional de España (365).
- * Minuta Municipal, zona 1.
- * Minuta Municipal, zona 2.
- * En el cadastre hi ha un tram mal marcat ja que segueix una línia elèctrica en comptes del camí.
- * Ruta BTT "Sant Maurici"

Observacions



INVENTARI DE CAMINS MUNICIPALS DE CALDES DE MALAVELLA



Nom

Camí de Can Barceló

Codi

025

Data

Octubre de 2008

025

Naturalesa del camí

Històric

Domini públic

Patrimonial

Ús públic

Inici

Camí de Vidreres (Can Llop)

Final

Camí de Sant Iscle (Can Roc)

Longitud (metres)

824

Amplada (metres)

4

Traçat

Segueix per la carena partint del camí de Vidreres en el punt de Can Llop, passa per can Barceló i continua fins a Can Roc on es troba amb el camí de Sant Iscle.

Tipus de ferm

Asfalt

Ciment

Terra

Absent

Fonts documentals

- * Mapa Topográfico Nacional de España (365).
- * Minuta Municipal, zona 2.
- * Cadastre vigent.

Observacions



INVENTARI DE CAMINS MUNICIPALS DE CALDES DE MALAVELLA



Nom

Camí de Can Ramon Pla

Codi

026

Data

Octubre de 2008

026

Naturalesa del camí

Històric

Domini públic

Patrimonial

Ús públic

Inici

Camí de Vidreres (can ramon Pla)

Final

Camí de Sant Iscle (Ca l'Artau de les Mateues)

Longitud (metres)

1145

Amplada (metres)

6

Traçat

Tot ell passa per dins de la urbanització de Malavella Park i es correspon amb un carrer de l'esmentada urbanització.

Tipus de ferm

Asfalt

Ciment

Terra

Absent

Fonts documentals

- * Mapa Topográfico Nacional de España (365).
- * Minuta Municipal, zona 2.

Observacions



INVENTARI DE CAMINS MUNICIPALS DE CALDES DE MALAVELLA



Nom

Camí de ca l'Artau de les Mateues

Codi

027

Data

Octubre de 2008

027

Naturalesa del camí

Històric

Domini públic

Patrimonial

Ús públic

Inici

Camí de les Mateues (Can Montros)

Final

Camí de Sant Iscle (Urb. Malavella Park)

Longitud (metres)

603

Amplada (metres)

4

Traçat

Comença al Camí de les Mateues i passant per davant la casa de ca l'Artau de les Mateues on es bifurca amb dos per trobar el camí de Sant Iscle a l'alçada de la urbanització de Malavella Park.

Tipus de ferm

Asfalt

Ciment

Terra

Absent

Fonts documentals

- * Mapa Topogràfic Nacional de España (365).
- * Cadastre vigent.

Observacions



INVENTARI DE CAMINS MUNICIPALS DE CALDES DE MALAVELLA



Nom

Camí de Can Déu

Codi

028

Data

Octubre de 2008

028

Naturalesa del camí

Històric

Domini públic

Patrimonial

Ús públic

Inici

Av. Sant Maurici (nucli urbà)

Final

Camí de Can Barceló

Longitud (metres)

1224

Amplada (metres)

de 3 a 5

Traçat

Passa per ca l'Ayats, can Valent cal Fasoler i can Déu per anar a parar al camí de can Barceló a l'alçada de les runes de can Vitó.

Tipus de ferm

Asfalt

Ciment

Terra

Absent

Fonts documentals

- * Mapa Topogràfic Nacional de España (365).
- * Cadastre vigent.

Observacions



INVENTARI DE CAMINS MUNICIPALS DE CALDES DE MALAVELLA



Nom

Camí de Can Fasoler

Codi

029

Data

Octubre de 2008

029

Naturalesa del camí

Històric

Domini públic

Patrimonial

Ús públic

Inici

Camí de Vidreres

Final

Can Fasoler

Longitud (metres)

365

Amplada (metres)

3

Traçat

Segueix el Barranc de Can Fasoler des del camí de Vidreres fins al camí de Can Déu a l'alçada de Can Fasoler.

Tipus de ferm

Asfalt

Ciment

Terra

Absent

Fonts documentals

- * Cadastre Vigent (en part).
- * Mapa Topogràfic Nacional de España (365).
- * Minuta Municipal, zona 2.

Observacions



INVENTARI DE CAMINS MUNICIPALS DE CALDES DE MALAVELLA



Nom

Camí de Cal Dentista

Codi

030

Data

Octubre de 2008

030

Naturalesa del camí

Històric

Domini públic

Patrimonial

Ús públic

Inici

Camí de Vidreres

Final

Camí de can Déu

Longitud (metres)

230

Amplada (metres)

3

Traçat

Seguia el marge de les propietats just per darrera la casa de cal Dentista.

Tipus de ferm

Asfalt

Ciment

Terra

Absent

Fonts documentals

- * Cadastre vigent.
- * Plànol situació Masies de Caldes de Malavella.

Observacions



INVENTARI DE CAMINS MUNICIPALS DE CALDES DE MALAVELLA



Nom

Camí de Sant Iscle
(Camí de Can Margarit)

Codi

031

Data

Octubre de 2008

031

Naturalesa del camí

Històric

Domini públic

Patrimonial

Ús públic

Inici

Carrer de Can Margarit (Nucli Urbà)

Final

Terme de Vidreres (camí del Pelegrí)

Longitud (metres)

3681

Amplada (metres)

4

Traçat

Passa per Can Margarit, Ca la Munda, Can Ternet, Can Serra, baixa cap el barranc de Can Fasoler, puja cap a Can Roc i segueix el carener fins a Can Pega on torna a baixar fins el sot de la Malavella i s'enfila fins el camí del Pelegrí en el límit amb el terme de Vidreres.

Tipus de ferm

Asfalt

Ciment

Terra

Absent

Fonts documentals

- * Cadastre Vigent (en part).
- * Cadastre implantació.
- * Mapa Topogràfic Nacional de España (365).
- * Minuta Municipal, zona 2.
- * Amirallaments.

Observacions

Es tracta de l'antic camí que comunicava de forma directa el nucli de Caldes amb el castell de Sant Iscle de Vidreres.



INVENTARI DE CAMINS MUNICIPALS DE CALDES DE MALAVELLA



Nom

Camí de Can Serra

Codi

032

Data

Octubre de 2008

032

Naturalesa del camí

Històric

Domini públic

Patrimonial

Ús públic

Inici

Camí de Can Déu (Can Valent)

Final

Camí de Sant Iscle (Can Serra)

Longitud (metres)

309

Amplada (metres)

3

Traçat

Segueix el límit de les propietats entre Can Valent i Can Serra resseguint la petita carena de sobre Ca la Munda.

Tipus de ferm

Asfalt

Ciment

Terra

Absent

Fonts documentals

- * Cadastre vigent (en part).
- * Cadastre d'implantació.

Observacions



INVENTARI DE CAMINS MUNICIPALS DE CALDES DE MALAVELLA



Nom

Camí Ca l'Amargant

Codi

033

Data

Octubre de 2008

033

Naturalesa del camí

Històric

Domini públic

Patrimonial

Ús públic

Inici

Camí de les Mateues

Final

Camí de Can Pega

Longitud (metres)

201

Amplada (metres)

4

Traçat

Camí que enllaça el camí de les Mateues i el de Can Pega pel límit dels camps de Ca l'Amargant.

Tipus de ferm

Asfalt

Ciment

Terra

Absent

Fonts documentals

* En el cadastre vigent surt modificat.

Observacions



INVENTARI DE CAMINS MUNICIPALS DE CALDES DE MALAVELLA



Nom

Camí de Can Pega

Codi

034

Data

Octubre de 2008

034

Naturalesa del camí

Històric

Domini públic

Patrimonial

Ús públic

Inici

Camí de les Mateues

Final

Camí de Sant Iscle

Longitud (metres)

578

Amplada (metres)

4

Traçat

Comença al camí de les Mateues a la Zona anomenada "La Verneda" i enllaça amb el camí de Sant Iscle prop de can Pega.

Tipus de ferm

Asfalt

Ciment

Terra

Absent

Fonts documentals

- * En el cadastre vigent surt modificat.
- * Minuta Municipal, zona 2.
- * Ruta de "les Ermites"

Observacions

Camí que comunicava Sant maurici amb la zona de Santa Seclina.



INVENTARI DE CAMINS MUNICIPALS DE CALDES DE MALAVELLA



Nom

Camí de Vidreres

(Camí de Sant Maurici. Camí de Lloret de Mar)

Codi

035

Data

Octubre de 2008

035

Naturalesa del camí

Històric

Domini públic

Patrimonial

Ús públic

Inici

Av. Sant maurici (nucli urbà)

Final

Terme de Vidreres ("els quatre camins")

Longitud (metres)

3155

Amplada (metres)

6

Traçat

Passa per Cal Padre, travessa el barranc d'en Fasoler, Can Llop, Can Ramon Pla, la Mare de Déu de la pujada de Sant Maurici, el sot de la Malavella, el pantà d'en Llop i d'aquí puja fins "els quatre camins", terme amb Vidreres.

Tipus de ferm

Asfalt

Ciment

Terra

Absent

Fonts documentals

- * Continuitat amb el cadastre de Vidreres.
- * Minuta Municipal, zona 1.
- * Mapa Topográfico Nacional de España (365).
- * Plano de la Villa de Caldas de Malavella (1928).
- * Ruta BTT "Sant Maurici"
- * Ruta "Grans camins de l'aigua"
- * Ruta de "les Ermites"
- * Via de retorn de les rutes excursionistes.

Observacions



INVENTARI DE CAMINS MUNICIPALS DE CALDES DE MALAVELLA



Nom

Camí de Can Xiberta

(Per trams: camí de Can Figueres, camí de l'Orri)

Codi

036

Data

Octubre de 2008

036

Naturalesa del camí

Històric

Domini públic

Patrimonial

Ús públic

Inici

Bosc de can Roig (Camí Vell de Llagosera)

Final

Carretera de Llagostera (enllaç Mas Andreu)

Longitud (metres)

3895

Amplada (metres)

de 3 a 5

Traçat

Passa per can Figueres, can Mir, can Xiberta, sota les basses de l'Orri, travessa la Benaula i puja fins al mas Andreu i fins a la carretera Llagostera.

Tipus de ferm

Asfalt

Ciment

Terra

Absent

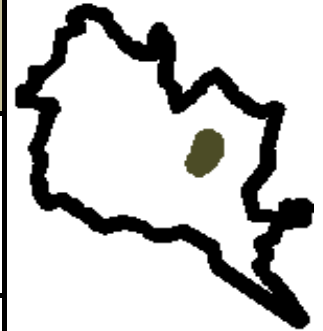
Fonts documentals

- * Cadastre vigent (límit polígon).
- * Minuta Municipal, zona 2.
- * Mapa Topogràfic Nacional de España (366).
- * Ruta de "la Benaula"

Observacions



INVENTARI DE CAMINS MUNICIPALS DE CALDES DE MALAVELLA



Nom

Camí de Can Figueres

Codi

037

Data

Octubre de 2008

037

Naturalesa del camí

Històric

Domini públic

Patrimonial

Ús públic

Inici

Carretera de Llagostera

Final

Bassa de Can Figueres

Longitud (metres)

717

Amplada (metres)

6

Traçat

Comença a la carretera de Llagostera abans d'arribar al pont de Benaula i segueix per la roureda de Can Roig fins a la bassa de Can Figueres.

Tipus de ferm

Asfalt

Ciment

Terra

Absent

Fonts documentals

- * Cadastre vigent.
- * Mapa Topográfico Nacional de España (366).

Observacions



INVENTARI DE CAMINS MUNICIPALS DE CALDES DE MALAVELLA



Nom

Camí de les Basses d'en Mir

Codi

038

Data

Octubre de 2008

038

Naturalesa del camí

Històric

Domini públic

Patrimonial

Ús públic

Inici

Can Mir

Final

Camí Vell de Tossa

Longitud (metres)

695

Amplada (metres)

3

Traçat

Parteix de la casa de can Miri travessant els horts de la casa s'enfila pel bosc enmig de les dues basses fins arribar al Camí Vell de Tossa.

Tipus de ferm

Asfalt

Ciment

Terra

Absent

Fonts documentals

- * Cadastre vigent (límit polígon).
- * Cadastre d'implantació
- * Mapa Topogràfico Nacional de España (334).

Observacions



INVENTARI DE CAMINS MUNICIPALS DE CALDES DE MALAVELLA



Nom

Camí de Can Gascons

Codi

039

Data

Octubre de 2008

039

Naturalesa del camí

Històric

Domini públic

Patrimonial

Ús públic

Inici

Carretera de Llagostera

Final

Terme de Llagostera.

Longitud (metres)

782

Amplada (metres)

6

Traçat

Comença a la Carretera de Llagostera en el mateix punt on hi ha l'accés al Mas Andreu i continua cap al sud seguint, més o menys el límit de terme municipal entre Caldes i Llagostera.

Tipus de ferm

Asfalt

Ciment

Terra

Absent

Fonts documentals

- * Mapa Topográfico Nacional de España (334).
- * Continuitat amb el cadastre actual de Llagostera.
- * Inventari de camins POUM Llagostera.
- * "El termenal de Llagostera" Albà i Torres, 2001.

Observacions

Si mirem diferents plànols tant apareix dins el terme de Caldes com dins el terme de Llagostera com parts a cada terme. Amb l'atermenament definitiu entre els dos municipis es podrà veure quina part del camí correspon a cada municipi.



INVENTARI DE CAMINS MUNICIPALS DE CALDES DE MALAVELLA



Nom

Camí del Mas Andreu

Codi

040

Data

Octubre de 2008

040

Naturalesa del camí

Històric

Domini públic

Patrimonial

Ús públic

Inici

Camí de Can Gascons

Final

Camí de Can Xiberta

Longitud (metres)

364

Amplada (metres)

4

Traçat

Comunica els camins de Can Xiberta i de Can Gascons sense haver d'arribar a la carretera de Llagostera. Passa per davant la casa del Mas Andreu i travessa el bosc que té a la dreta.

Tipus de ferm

Asfalt

Ciment

Terra

Absent

Fonts documentals

- * Inventari de camins POUM Llagostera.
- * "El termenal de Llagostera" Albà i Torres, 2001.

Observacions



INVENTARI DE CAMINS MUNICIPALS DE CALDES DE MALAVELLA



Nom

Camí vell de Llagostera
(Carretera de Llagostera)

Codi

041

Data

Octubre de 2008

041

Naturalesa del camí

Històric

Domini públic

Patrimonial

Ús públic

Inici

Camí Vell de Tossa (Urb. Aigües Bones)

Final

Carretera Llagostera (pas "empedrat" de Benaula)

Longitud (metres)

890

Amplada (metres)

4

Traçat

Parteix de la Urb. d'Aigües Bones i es dirigeix cap a Can Roig on travessa tota la roureda per anar a parar al pont de la carretera de Llagostera per sobre la Benaula.

Tipus de ferm

Asfalt

Ciment

Terra

Absent

Fonts documentals

- * Cadastre vigent.
- * Cadastre d'implantació
- * Mapa Topográfico Nacional de España (334).
- * Amirallaments.
- * Minuta Municipal, zona 2.

Observacions

La riera es travessava per un gual empedrat que encara es conserva dins la riera i a un costat del pont. Aquest passallís és anomenat "l'empedrat".



INVENTARI DE CAMINS MUNICIPALS DE CALDES DE MALAVELLA



Nom

Camí del Cementiri

(Cami vell de Llagostera, camí de Tossa)

Codi

042

Data

Octubre de 2008

042

Naturalesa del camí

Històric

Domini públic

Patrimonial

Ús públic

Inici

Carrer de les Roques (nucli urbà)

Final

Urb. Aigües Bones

Longitud (metres)

907

Amplada (metres)

6

Traçat

És la continuació natural del carrer de les roques que s'enfila pel puig de les Molerres passant per entre la bassa i la casa de can Rufí, passa pel cementiri i arriba a la urbanització d'Aigües Bones.

Tipus de ferm

Asfalt

Ciment

Terra

Absent

Fonts documentals

- * Cadastre vigent.
- * Cadastre d'implantació
- * Mapa Topográfico Nacional de España (334).
- * Amirallaments.
- * Minuta Municipal, zona 2.
- * Plano de la Villa de Caldas de Malavella (1928).
- * Ruta de "la Benaula"

Observacions

Es tracta de l'antic camí que sortia de Caldes cap al nord-est i que un cop dalt el turó es bifurcava amb el camí per anar a Llagostera, el camí per anar a Tossa...



INVENTARI DE CAMINS MUNICIPALS DE CALDES DE MALAVELLA



Nom

Camí de Can Solà Vell
(Camí de Can Paiella)

Codi

043

Data

Octubre de 2008

043

Naturalesa del camí

Històric

Domini públic

Patrimonial

Ús públic

Inici

Camí de les Mateues

Final

Camí de Can Rufí a les Mateues

Longitud (metres)

111

Amplada (metres)

3

Traçat

Passa per darrera can Paiella i entre els camps per accedir al camí de can Rufí a les Mateues.

Tipus de ferm

Asfalt

Ciment

Terra

Absent

Fonts documentals

- * Cadastre vigent.
- * Amirallaments.

Observacions

En aquest lloc hi havia les runes d'una casa anomenada "Can Solà Vell".



INVENTARI DE CAMINS MUNICIPALS DE CALDES DE MALAVELLA



Nom

Camí de Can Rufí

Codi

044

Data

Octubre de 2008

044

Naturalesa del camí

Històric

Domini públic

Patrimonial

Ús públic

Inici

Camí del Cementiri

Final

Rambla d'en Rufí (nucli urbà).

Longitud (metres)

318

Amplada (metres)

5

Traçat

Comunica el camí del cementiri amb la Rambla d'en Rufí per entre els camps de can Rufí. Dona accés a diversos senders excursionistes i de passeig.

Tipus de ferm

Asfalt

Ciment

Terra

Absent

Fonts documentals

* Ruta de "la Banaula"

Observacions

Es troba en zona urbanitzable.



INVENTARI DE CAMINS MUNICIPALS DE CALDES DE MALAVELLA



Nom

Camí de Can Ternet

Codi

045

Data

Octubre de 2008

045

Naturalesa del camí

Històric

Domini públic

Patrimonial

Ús públic

Inici

Camí de Sant Iscle

Final

Can Ternet

Longitud (metres)

121

Amplada (metres)

4

Traçat

És l'accés des del camí de Sant Iscle a la Casa de Can Ternet.

Tipus de ferm

Asfalt

Ciment

Terra

Absent

Fonts documentals

* Cadastre vigent.

Observacions



INVENTARI DE CAMINS MUNICIPALS DE CALDES DE MALAVELLA



Nom

Camí de can Angelats

Codi

046

Data

Octubre de 2008

046

Naturalesa del camí

Històric

Domini públic

Patrimonial

Ús públic

Inici

Camí de les Mateues

Final

-

Longitud (metres)

87

Amplada (metres)

3

Traçat

Parteix del camí de les Mateues i passa per entre uns camps per donar accés al bosc.

Tipus de ferm

Asfalt

Ciment

Terra

Absent

Fonts documentals

* Cadastre vigent.

Observacions



INVENTARI DE CAMINS MUNICIPALS DE CALDES DE MALAVELLA



Nom

Camí de can Rufí a les Mateues

Codi

047

Data

Octubre de 2008

047

Naturalesa del camí

Històric

Domini públic

Patrimonial

Ús públic

Inici

Can Rufí (camí del Cementiri)

Final

Camí de les Mateues (prop Can Glaudis)

Longitud (metres)

2460

Amplada (metres)

3

Traçat

Parteix de can Rufí i baixa cap a la vall de la riera Santa Maria, travessant-la prop del Pi Gros de can Caupena. S'enfila per l'altre vessant passant per Can Solà Vell i Can Paiella fins arribar al camí de les Mateues prop de Can Glaudis.

Tipus de ferm

Asfalt

Ciment

Terra

Absent

Fonts documentals

- * Amirallaments.
- * Minuta Municipal, zona 2.

Observacions



INVENTARI DE CAMINS MUNICIPALS DE CALDES DE MALAVELLA



Nom

Antic Camí de Girona a Tossa (tram La Sureda)
(Camí de Sant Andreu Salou a Llagostera)

Codi

048

Data

Octubre de 2008

048

Naturalesa del camí

Històric

Domini públic

Patrimonial

Ús públic

Inici

Cruïlla de Sant Andreu

Final

Carretera de Llagostera

Longitud (metres)

3231

Amplada (metres)

de 3 a 6

Traçat

Passa per tota la carena dels turons del Veïnat de Dalt a la zona de la Sureda, donant accés al Mas Feliu, ca l'Estruch, Can Riurans, Can Gelabert...

Tipus de ferm

Asfalt

Ciment

Terra

Absent

Fonts documentals

- * Cadastre vigent (tot i que una mica diferent).
- * Minuta Municipal, zona 2.
- * Mapa Topográfico Nacional de España (334).
- * Proyecto de ferrocarril de Caldas de Malavella a Palafrugell.
- * Ruta de "les Ermites"
- * Ruta de "la Benaula"

Observacions



INVENTARI DE CAMINS MUNICIPALS DE CALDES DE MALAVELLA



Nom

Camí de Sant Vicenç d'Esclet

Codi

049

Data

Octubre de 2008

049

Naturalesa del camí

Històric

Domini públic

Patrimonial

Ús públic

Inici

Camí de Girona a Tossa

Final

Terme de Cassà (Riera Cagarella)

Longitud (metres)

1820

Amplada (metres)

5

Traçat

Passa per Can Gelabertó, la Casa nova d'en Gelabert, els Prats de Can Maymí, travessa la riera Gotarra fins arribar a la riera Cagarella que fa de terme amb Cassà de la Selva. A partir d'aquí continua pel veïnat d'Esclet de Cassà.

Tipus de ferm

Asfalt

Ciment

Terra

Absent

Fonts documentals

- * Cadastre vigent (límit polígon).
- * Continuitat amb el cadastre de Cassà de la Selva.
- * Mapa Topográfico Nacional de España (334).

Observacions



INVENTARI DE CAMINS MUNICIPALS DE CALDES DE MALAVELLA



Nom

Camí dels prats de Can Maymí

Codi

050

Data

Octubre de 2008

050

Naturalesa del camí

Històric

Domini públic

Patrimonial

Ús públic

Inici

Camí de Sant Vicenç

Final

Riera de Banyaloques

Longitud (metres)

267

Amplada (metres)

3

Traçat

Circula per entre els camps fins arribar prop de la riera de Banyaloques.

Tipus de ferm

Asfalt

Ciment

Terra

Absent

Fonts documentals

* Cadastre vigent.

Observacions



INVENTARI DE CAMINS MUNICIPALS DE CALDES DE MALAVELLA



Nom

Camí de can Masgrau

Codi

051

Data

Octubre de 2008

051

Naturalesa del camí

Històric

Domini públic

Patrimonial

Ús públic

Inici

Camí de Benaula a ca l'Oller d'Esclet

Final

Camí de Can Maymí

Longitud (metres)

522

Amplada (metres)

3

Traçat

Del camí de ca l'Oller es dirigeix cap a can Masgrau a trobar el camí de can Maymí per darrere els camps de la casa i entre aquests i el bosc d'en Gelabert.

Tipus de ferm

Asfalt

Ciment

Terra

Absent

Fonts documentals

- * Minuta Municipal, zona 2.
- * Mapa Topográfico Nacional de España (334).
- * Plànol masies

Observacions



INVENTARI DE CAMINS MUNICIPALS DE CALDES DE MALAVELLA



Nom

Camí de Can Mestres

Codi

052

Data

Octubre de 2008

052

Naturalesa del camí

Històric

Domini públic

Patrimonial

Ús públic

Inici

Camí de Sant Vicenç

Final

Terme de Llagostera (Bosc d'en Mestres)

Longitud (metres)

545

Amplada (metres)

3

Traçat

Es tracta d'un camí que voreja la part més baixa dels prats de can Maymí fins arribar al bosc de Can Mestres on comença el terme de Llagostera

Tipus de ferm

Asfalt

Ciment

Terra

Absent

Fonts documentals

- * Minuta Municipal, zona 2.
- * Mapa Topográfico Nacional de España (334).

Observacions

El camí dona accés al pou de Can Gelabertó que subministra aigua a la xarxa municipal.



INVENTARI DE CAMINS MUNICIPALS DE CALDES DE MALAVELLA



Nom

Camí de Can Maimí
(Camí de Caldes a Sant Vicenç)

Codi

053

Data

Octubre de 2008

053

Naturalesa del camí

Històric

Domini públic

Patrimonial

Ús públic

Inici

Camí de Girona a Tossa

Final

Camí de Sant Vicenç (Casa Nova d'en Gelabert)

Longitud (metres)

1138

Amplada (metres)

5

Traçat

Parteix del camí Vell de Girona a Tossa, en el punt on es dona accés a Can Gelabert, i passa per darrere aquesta casa fins a Can Maymí. Continua fins darrere la casa Nova d'en Gelabert on troba el camí de Sant Vicenç.

Tipus de ferm

Asfalt

Ciment

Terra

Absent

Fonts documentals

- * Cadastre vigent.
- * Minuta Municipal, zona 2.
- * Mapa Topográfico Nacional de España (334).

Observacions



INVENTARI DE CAMINS MUNICIPALS DE CALDES DE MALAVELLA



Nom

Camí de Can Pujades
(Camí de Caldes a Sant Vicenç)

Codi

054

Data

Octubre de 2008

054

Naturalesa del camí

Històric

Domini públic

Patrimonial

Ús públic

Inici

Camí de Benaula a ca l'Oller (Clot de l'Infern)

Final

Camí vell de Girona a Tossa (Accés a Can Gelabert)

Longitud (metres)

836

Amplada (metres)

3

Traçat

Puja del camí de Benaula fins darrera Can Xifra i d'aquí pel marge dels camps de Can Pujades. A partir d'aquí travessa el bosc per arribar a l'accés de can Gelabert.

Tipus de ferm

Asfalt

Ciment

Terra

Absent

Fonts documentals

- * Part en el cadastre vigent i el d'implantació.
- * Minuta Municipal, zona 2.
- * Mapa Topográfico Nacional de España (334).
- * Proyecto de ferrocarril de Caldas de Malavella a Palafrugell.

Observacions



INVENTARI DE CAMINS MUNICIPALS DE CALDES DE MALAVELLA



Nom

Camí de Benaula a Ca l'Oller d'Esclet

(Camí de Cassà de la Selva, Camí del pas d'en Xifra a Cassà de la Selva)

Codi

055

Data

Octubre de 2008

055

Naturalesa del camí

Històric

Domini públic

Patrimonial

Ús públic

Inici

Camí de Can Riurans (prop de ca l'Artau)

Final

Terme de Cassà (prop de Ca l'Oller)

Longitud (metres)

2529

Amplada (metres)

3

Traçat

Del camí de Can Riurans (prop de ca l'Artau) puja per la zona de la sureda i creua el camí de la Sureda i més endavant el camí Vell de Girona a Tossa. Des de la carena baixa cap a la vessant de la Gotarra fins arribar a la riera que creua per mitjà d'un passallís. La riera fa de límit de terme municipal amb Cassà de la Selva.

Tipus de ferm

Asfalt

Ciment

Terra

Absent

Fonts documentals

- * Cadastre vigent (part com a límit de polígon) i el d'implantació.
- * Minuta Municipal, zona 2.
- * Mapa Topogràfic Nacional de España (334).
- * Proyecto de ferrocarril de Caldas de Malavella a Palafrugell.
- * Ruta de "la Benaula"
- * Via de retorn de les rutes excursionistes.

Observacions

Hi ha un petit pont de pedra en el rec madral que hi ha paral·lel a la riera Gotarra, just en el punt on el camí surt del bosc.



INVENTARI DE CAMINS MUNICIPALS DE CALDES DE MALAVELLA



Nom

Camí de Can Riurans

Codi

056

Data

Octubre de 2008

056

Naturalesa del camí

Històric

Domini públic

Patrimonial

Ús públic

Inici

Carretera de Llagostera

Final

Camí vell de Girona a Tossa

Longitud (metres)

1878

Amplada (metres)

5

Traçat

Comença en la carretera Llagostera i travessa els camps i la riera Benaula per a dirigir-se a Ca l'Artau de Banula i des d'aquí a Can Riurans i al Camí vell de Girona a Tossa.

Tipus de ferm

Asfalt

Ciment

Terra

Absent

Fonts documentals

- * Cadastre vigent (sense modificar).
- * Continuitat amb el cadastre de Cassà de la Selva.

Observacions

S'ha modificat el traçat al seu pas per la masia de ca l'Artau i per la masia de can Riurans tot i que no disposem de documents que permetin dir si aquests desviaments han estat aprovats per l'Ajuntament.



INVENTARI DE CAMINS MUNICIPALS DE CALDES DE MALAVELLA



Nom

Camí de Mas Feliu

Codi

057

Data

Octubre de 2008

057

Naturalesa del camí

Històric

Domini públic

Patrimonial

Ús públic

Inici

Camí Vell de Girona a Tossa

Final

Riera Gotarra (terme de Cassà)

Longitud (metres)

992

Amplada (metres)

4

Traçat

Es tracta de l'accés al Mas feliu. Un cop a la casa la voreja per darrera i segueix pel marge dels camps fins al marge de la riera Gotarra (límit amb Cassà de la Selva).

Tipus de ferm

Asfalt

Ciment

Terra

Absent

Fonts documentals

- * Continuitat amb el cadastre de Cassà de la Selva.
- * Minuta municipal, zona 2.
- * Mapa Topográfico Nacional de España (334).

Observacions



INVENTARI DE CAMINS MUNICIPALS DE CALDES DE MALAVELLA



Nom

Camí de Mas Feliu al Rebellí

Codi

058

Data

Octubre de 2008

058

Naturalesa del camí

Històric

Domini públic

Patrimonial

Ús públic

Inici

Mas Feliu

Final

Carretera de Cassà (el Rebellí)

Longitud (metres)

1147

Amplada (metres)

3

Traçat

Des de darrera la casa del mas feliu, i en el límit entre la zona boscos i els camps, segueix fins els camps del Rebellí on s'enfila fins a trobar la carretera.

Tipus de ferm

Asfalt

Ciment

Terra

Absent

Fonts documentals

- * Minuta municipal, zona 2.
- * Mapa Topográfico Nacional de España (334).

Observacions



INVENTARI DE CAMINS MUNICIPALS DE CALDES DE MALAVELLA



Nom

Camí de Mas Feliu a Ca l'Oller

Codi

059

Data

Octubre de 2008

059

Naturalesa del camí

Històric

Domini públic

Patrimonial

Ús públic

Inici

Mas Feliu

Final

Camí de Benaula a ca l'Oller

Longitud (metres)

876

Amplada (metres)

3

Traçat

Des de l'accés del mas Feliu i abans d'arribar als camps hi ha un camí a la dreta que voreja el camp i segueix per dins el bosc fins arribar al camí de Benaula a ca l'Oller prop del pont del rec madral.

Tipus de ferm

Asfalt

Ciment

Terra

Absent

Fonts documentals

- * Minuta municipal, zona 2.
- * Mapa Topográfico Nacional de España (334).

Observacions



INVENTARI DE CAMINS MUNICIPALS DE CALDES DE MALAVELLA



Nom

Camí de la Sureda

Codi

060

Data

Octubre de 2008

060

Naturalesa del camí

Històric

Domini públic

Patrimonial

Ús públic

Inici

Pont de Benaula (Carretera de Llagostera)

Final

Camí Vell de Girona a Tossa

Longitud (metres)

1093

Amplada (metres)

3

Traçat

Des de la carretera de Llagostera, en el punt on aquesta creua a riera Benaula s'enfila cap a la sureda pel sot de l'Infern sobre del qual creua el camí de ca l'Oller d'Esclet, i continua fins el camí vell de Girona a Tossa.

Tipus de ferm

Asfalt

Ciment

Terra

Absent

Fonts documentals

- * Cadastre vigent (part límit de polígon).
- * Mapa Topográfico Nacional de España (334).

Observacions



INVENTARI DE CAMINS MUNICIPALS DE CALDES DE MALAVELLA



Nom

Camí de Ca l'Estruc

Codi

061

Data

Octubre de 2008

061

Naturalesa del camí

Històric

Domini públic

Patrimonial

Ús públic

Inici

Carretera de Llagostera (Can Marquès)

Final

Camí Vell de Girona a Tossa

Longitud (metres)

1800

Amplada (metres)

3

Traçat

Des de l'accés de Can Marquès per la carretera Llagostera continua entre camps fins a travessar la riera Benaula des d'on s'enfila cap a ca l'Estruc i d'aquí enllaça amb el camí Vell de Girona a Tossa.

Tipus de ferm

Asfalt

Ciment

Terra

Absent

Fonts documentals

- * Minuta municipal, zona 2.
- * Mapa Topográfico Nacional de España (334).
- * Catastre vigent (en part).

Observacions

Una part coincideix amb la servitud de pas dels pous de ca l'Estruc.



INVENTARI DE CAMINS MUNICIPALS DE CALDES DE MALAVELLA



Nom

Camí de Can Torra de Sant Andreu

Codi

062

Data

Octubre de 2008

062

Naturalesa del camí

Històric

Domini públic

Patrimonial

Ús públic

Inici

Carretera de Cassà (prop de la riera Gotarra)

Final

Terme de Sant Andreu

Longitud (metres)

58

Amplada (metres)

5

Traçat

Es tracta d'un petit tram que dona accés al camí que articula tot el veïnat de la riera Gotarra de Sant Andreu.

Tipus de ferm

Asfalt

Ciment

Terra

Absent

Fonts documentals

- * Continuitat amb el cadastre de Sant Andreu Salou.
- * Mapa Topogràfic Nacional de España (334).

Observacions



INVENTARI DE CAMINS MUNICIPALS DE CALDES DE MALAVELLA



Nom

Camí del Veinat de les Bosques (Cruilla St. Andreu)

Codi

063

Data

Octubre de 2008

063

Naturalesa del camí

Històric

Domini públic

Patrimonial

Ús públic

Inici

Cruilla de Sant Andreu (carretera de Cassà)

Final

Terme de Sant Andreu

Longitud (metres)

106

Amplada (metres)

6

Traçat

Es tracta de l'enllaç del camí que articula el veinat de les Bosques de Sant Andreu.

Tipus de ferm

Asfalt

Ciment

Terra

Absent

Fonts documentals

- * Continuitat amb el cadastre de Sant Andreu.
- * Mapa Topogràfic Nacional de España (334).

Observacions



INVENTARI DE CAMINS MUNICIPALS DE CALDES DE MALAVELLA



Nom

Camí de Can Masnou de Sant Andreu

Codi

064

Data

Octubre de 2008

064

Naturalesa del camí

Històric

Domini públic

Patrimonial

Ús públic

Inici

Carretera de Cassà (accés a Can Croses)

Final

Terme de Sant Andreu

Longitud (metres)

161

Amplada (metres)

5

Traçat

És l'enllaç del camí de les Bosques amb la carretera de Cassà. Comença davant l'accés de Can Croses i segueix per entre el bosc i els camps fins a Can Masnou, donant accés a can Ponet.

Tipus de ferm

Asfalt

Ciment

Terra

Absent

Fonts documentals

- * Continuitat amb el cadastre de Sant Andreu Salou.
- * Mapa Topogràfico Nacional de España (334).

Observacions



INVENTARI DE CAMINS MUNICIPALS DE CALDES DE MALAVELLA



Nom

Camí Vell a Girona

Codi

065

Data

Octubre de 2008

065

Naturalesa del camí

Històric

Domini públic

Patrimonial

Ús públic

Inici

Carrer de Girona (nucli ubà)

Final

Terme de Riudellots de la Selva

Longitud (metres)

3723

Amplada (metres)

6

Traçat

Sortint del nucli pel carrer de Girona creua la urbanització de Can Solà passa per cal Rei, Fogueroles, on creua la via del FFCC, i segueix paral·lel al barranc de can Solà fins al terme de Vidreres prop de Can Rovirola.

Tipus de ferm

Asfalt

Ciment

Terra

Absent

Fonts documentals

- * Cadastre vigent i continuïtat amb el de Riudellots de la Selva.
- * Mapa Topogràfic Nacional de España (334).
- * Minuta municipal, zona 1 i 2.
- * Ruta BTT "Camps d'Onyar"
- * Ruta excursionista "Grans camins de l'aigua"
- * Via de retorn de les rutes excursionistes.
- * Proyecto de ferrocarril de Caldas de Malavella a Palafrugell.

Observacions



INVENTARI DE CAMINS MUNICIPALS DE CALDES DE MALAVELLA



Nom

Camí de Vic a Tossa
(Camí de Can Porcell)

Codi

066

Data

Octubre de 2008

066

Naturalesa del camí

Històric

Domini públic

Patrimonial

Ús públic

Inici

Zona dels dipòsits (nucli urbà)

Final

Camí Vell a Girona

Longitud (metres)

2537

Amplada (metres)

4

Traçat

Comença al nucli urbà a la zona dels dipòsits i passa per Can Porcell i Can Tornavell per continuar donant accés a Can Cavila i Can Massia i seguir fins el Mas Abric on s'endinsa a la urbanització de Can Solà Gros per acabar en el camí Vell de Girona.

Tipus de ferm

Asfalt

Ciment

Terra

Absent

Fonts documentals

- * Cadastre vigent.
- * Mapa Topogràfico Nacional de España (334).
- * Minuta municipal, zona 2.
- * Proyecto de ferrocarril de Caldas de Malavella a Palafrugell.

Observacions



INVENTARI DE CAMINS MUNICIPALS DE CALDES DE MALAVELLA



Nom

Camí de Can Porcell
(Camí Vell d'Amer)

Codi

067

Data

Octubre de 2008

067

Naturalesa del camí

Històric

Domini públic

Patrimonial

Ús públic

Inici

Camí de Vic a Tossa

Final

Camí de l'era d'en Surroca

Longitud (metres)

165

Amplada (metres)

3

Traçat

Passa entre el límit del bosc i els camps de Can Porcell i comunica el Camí de Vic a Tossa amb el de l'era d'en Surroca pel costat de l'hort i el pou de Can Porcell.

Tipus de ferm

Asfalt

Ciment

Terra

Absent

Fonts documentals

* Amirallaments.

Observacions



INVENTARI DE CAMINS MUNICIPALS DE CALDES DE MALAVELLA



Nom

Camí de Can Cavila

Codi

068

Data

Octubre de 2008

068

Naturalesa del camí

Històric

Domini públic

Patrimonial

Ús públic

Inici

Camí de Viuc a Tossa

Final

Camí de Can Puig

Longitud (metres)

381

Amplada (metres)

4

Traçat

De l'antic camí de Vic a Tossa i just al límit de la partió de Can Tornavell parteix un camí que passa per can Cavila i desemboca al camí de Can Puig.

Tipus de ferm

Asfalt

Ciment

Terra

Absent

Fonts documentals

- * Cadastre vigent.
- * Mapa Topográfico Nacional de España (334).

Observacions



INVENTARI DE CAMINS MUNICIPALS DE CALDES DE MALAVELLA



Nom

Camí de Can Puig

Codi

069

Data

Octubre de 2008

069

Naturalesa del camí

Històric

Domini públic

Patrimonial

Ús públic

Inici

Carretera de Cassà

Final

Camí de Vic a Tossa

Longitud (metres)

997

Amplada (metres)

4

Traçat

Parteix de la carretera de Cassà en el límit entre el bosc de can Marquès i els camps de Benaula i es dirigeix cap a can Puig per a pujar fins a trobar el camí de Vic a Tossa darrera can Massia.

Tipus de ferm

Asfalt

Ciment

Terra

Absent

Fonts documentals

- * Cadastre vigent.
- * Mapa Topográfico Nacional de España (334).

Observacions



INVENTARI DE CAMINS MUNICIPALS DE CALDES DE MALAVELLA



Nom

Camí de l'era d'en Surroca
(Camí Vell de Cassà)

Codi

070

Data

Octubre de 2008

070

Naturalesa del camí

Històric

Domini públic

Patrimonial

Ús públic

Inici

Camí Vell de Girona (prop de l'era d'en Surroca)

Final

Camí de Vic a Tossa

Longitud (metres)

515

Amplada (metres)

3

Traçat

Comença dalt la primera pujada del camí vell de Girona, prop de l'era d'en Surroca, i travessa els camps seguint una petita carena fins arribar al Camí de Vic a Tossa. Més o menys a la meitat gira cap al nord en un angle de 90°.

Tipus de ferm

Asfalt

Ciment

Terra

Absent

Fonts documentals

- * Cadastre vigent.
- * Mapa Topogràfico Nacional de España (334).
- * Amirallaments.

Observacions



INVENTARI DE CAMINS MUNICIPALS DE CALDES DE MALAVELLA



Nom

Camí Vell de Sant Andreu

Codi

071

Data

Octubre de 2008

071

Naturalesa del camí

Històric

Domini públic

Patrimonial

Ús públic

Inici

Camí de Vic a Tossa (Urb. Can Solà Gros)

Final

Terme de Sant Andreu (Riera Benaula)

Longitud (metres)

616

Amplada (metres)

4

Traçat

Comença dins la urbanització de Can Solà Gros i fa de límit entre aquesta i les finques de Cal Rei i Can Calot. El primer tram circula per darrera les parcel·les i està molt abandonat l'últim tram travessa els camps de benaula per a dirigir-se a un passallís que la creua cap al terme de Sant Andreu.

Tipus de ferm

Asfalt

Ciment

Terra

Absent

Fonts documentals

- * Part cadastre vigent.
- * Continuitat amb el cadastre de Sant Andreu Salou (en part).
- * Mapa Topográfico Nacional de España (334).

Observacions



INVENTARI DE CAMINS MUNICIPALS DE CALDES DE MALAVELLA



Nom

Camí de Can Calot

Codi

072

Data

Octubre de 2008

072

Naturalesa del camí

Històric

Domini públic

Patrimonial

Ús públic

Inici

Camí Vell de Sant Andreu

Final

Can Calot

Longitud (metres)

258

Amplada (metres)

3

Traçat

Circula pel marge entre camps que hi ha entre les finques de Can Calot i Cal Rei. Parteix del camí Vell de Sant Andreu darrere les parcel·les de la urb. Can Solà Gros.

Tipus de ferm

Asfalt

Ciment

Terra

Absent

Fonts documentals

* Cadastre vigent i implantació.

Observacions



INVENTARI DE CAMINS MUNICIPALS DE CALDES DE MALAVELLA



Nom

Camí vell de Franciac

Codi

073

Data

Octubre de 2008

073

Naturalesa del camí

Històric

Domini públic

Patrimonial

Ús públic

Inici

Carrer Indústria (nucli urbà).

Final

Camí de Franciac (darrera Cal Frare Torrent).

Longitud (metres)

1073

Amplada (metres)

5

Traçat

Dins el nucli partia del carrer de Girona i travessava l'actual escola Sant Esteve per seguir el carrer Indústria a partir d'aquí segueix cap a Can Rabassa i Can Rifà, travessa la via del FFCC al costat d'una "casilla" i segueix amunt fins a can Mascard. Arriba al camí de Franciac darrera cal Frare Torrent.

Tipus de ferm

Asfalt

Ciment

Terra

Absent

Fonts documentals

- * Cadastre vigent.
- * Mapa Topogràfic Nacional de España (333).
- * Minuta municipal, zona 1.
- * Plano de la Villa de Caldas de Malavella (1928).

Observacions

El camí fou desviat de la finca de Can Mascard ja que anava a trobar el camí de Franciac al punt on aquest es creua amb el camí de can Solà. Actualment al seu lloc hi ha la nau d'una granja de porcs. El pas a nivell sobre la línia de FFCC ha estat eliminat.



INVENTARI DE CAMINS MUNICIPALS DE CALDES DE MALAVELLA



Nom

Camí de darrera can Rifà
(Marganell)

Codi

074

Data

Octubre de 2008

074

Naturalesa del camí

Històric

Domini públic

Patrimonial

Ús públic

Inici

Camí Vell de Girona

Final

Hort d'en Rabassa

Longitud (metres)

313

Amplada (metres)

3

Traçat

Segueix la partió entre les finques de Can Rifà i Can Solà Gros (ara Urbanització).

Tipus de ferm

Asfalt

Ciment

Terra

Absent

Fonts documentals

- * Amirallaments.
- * Cadastre vigent i d'implantació.

Observacions



INVENTARI DE CAMINS MUNICIPALS DE CALDES DE MALAVELLA



Nom

Camí Vell de Can Teixidor
(Camí de Franciac)

Codi

075

Data

Octubre de 2008

075

Naturalesa del camí

Històric

Domini públic

Patrimonial

Ús públic

Inici

Carrer Lleida (nucli urbà)

Final

Camí Vell de Franciac (Casilla RENFE)

Longitud (metres)

735

Amplada (metres)

3

Traçat

Comença al carrer Lleida del nucli urbà i segueix fins darrera Cal Noi Punxó on creua el rec Magranell i la via per sota. Un cop aquí, es dirigeix cap al nord per entre la bassa petita i el safareig de can Teixidor fins arribar a la casilla que hi havia en el pas a nivell del camí vell de Franciac.

Tipus de ferm

Asfalt

Ciment

Terra

Absent

Fonts documentals

- * Cadastre vigent (mal grafiat).
- * Mapa Topográfico Nacional de España (333).
- * Minuta municipal, zona 1.
- * Plano de la Villa de Caldas de Malavella (1928).
- * Proyecto de ferrocarril de Caldas de Malavella a Palafrugell.

Observacions

Es tracta d'un camí que conduïa a Can Teixidor però al construir la via del FFCC i per tal d'evitar el pas a nivell del camí Vell de Franciac es convertí en una variant de l'esmentat camí. En aquesta època es va construir un pont de rajol sobre el rec Magranell, un túnel per sota la via del FFCC.



INVENTARI DE CAMINS MUNICIPALS DE CALDES DE MALAVELLA



Nom

Camí de l'era d'en Salom

Codi

076

Data

Octubre de 2008

076

Naturalesa del camí

Històric

Domini públic

Patrimonial

Ús públic

Inici

Camí de Can Teixidor

Final

Camí Vell de Franciac

Longitud (metres)

234

Amplada (metres)

3

Traçat

Comença al camí de can Teixidor i per darrera les cases de la trv. Taronja continua fins a l'era d'en Salom, ca l'Oliveres i d'aquí per entre els camps fins a trobar el camí vell de Franciac darrera la Fàbrica de Rich Xiberta S.A.

Tipus de ferm

Asfalt

Ciment

Terra

Absent

Fonts documentals

- * Cadastre vigent (en part).
- * Amirallaments.
- * Escritures de propietat.

Observacions



INVENTARI DE CAMINS MUNICIPALS DE CALDES DE MALAVELLA



Nom

Camí de Franciac

Codi

077

Data

Octubre de 2008

077

Naturalesa del camí

Històric

Domini públic

Patrimonial

Ús públic

Inici

Antic escorxador

Final

Carretera de Franciac Giv-6731

Longitud (metres)

4282

Amplada (metres)

6

Traçat

Sortint de la carretera antiga que de Caldes duia a la N-II per l'escorxador s'enfila fins a Cal Frare Torrent i fins als límits de la Urb. De Can Solà Gros. Un cop passada la Urb. Travessa el barranc de can Solà, passa per can Masquita, can Català, can Mataró, can Massip i baixa cap a la carretera de Franciac.

Tipus de ferm

Asfalt

Ciment

Terra

Absent

Fonts documentals

- * Cadastre Vigent (límit de polígon en alguns trams).
- * Mapa Topogràfic Nacional de España (333).
- * Minuta municipal, zona 1.
- * Ruta BTT "Camps d'Onyar"
- * Ruta de "les Ermites"

Observacions



INVENTARI DE CAMINS MUNICIPALS DE CALDES DE MALAVELLA



Nom

Camí de can Camps
(Camí Vell de Franciac)

Codi

078

Data

Octubre de 2008

078

Naturalesa del camí

Històric

Domini públic

Patrimonial

Ús públic

Inici

Camí de Franciac

Final

Camí dels Tapiots a Can Català

Longitud (metres)

1556

Amplada (metres)

4

Traçat

Comença al camí de Franciac davant de l'enllaç amb can Teixidor, continua fins a can Camps i segueix fins els camps de Can Solà del Bosc que travessa fins al barranc. A l'altre costat del barranc puja pel bosc d'en Català fins arribar al camí dels Tapiots a can Català.

Tipus de ferm

Asfalt

Ciment

Terra

Absent

Fonts documentals

- * Cadastre vigent (en part).
- * Mapa Topográfico Nacional de España (333).
- * Minuta municipal, zona 1.

Observacions

Per travessar el barranc de Can Solà hi ha una petita passera d'obra, només per vianants.



INVENTARI DE CAMINS MUNICIPALS DE CALDES DE MALAVELLA



Nom

Camí de can Solà Gros

Codi

079

Data

Octubre de 2008

079

Naturalesa del camí

Històric

Domini públic

Patrimonial

Ús públic

Inici

Camí de Franciac

Final

Camí Vell de Girona

Longitud (metres)

837

Amplada (metres)

de 3 a 8

Traçat

Des del camí de Franciac segueix el límit de la urbanització per darrere les parcel·les fins poc abans d'arribar al pont que travessa la trinxera de la via del FFCC, a partir d'aquí segueix el carrer principal per davant la masia fins al camí vell de Girona.

Tipus de ferm

Asfalt

Ciment

Terra

Absent

Fonts documentals

* Mapa Topogràfic Nacional de España (333).

Observacions



INVENTARI DE CAMINS MUNICIPALS DE CALDES DE MALAVELLA



Nom

Camí de can Solà del Bosc
(Camí de l'Empalme)

Codi

080

Data

Octubre de 2008

080

Naturalesa del camí

Històric

Domini públic

Patrimonial

Ús públic

Inici

Camí de Franciac

Final

Carretera GI-673

Longitud (metres)

1925

Amplada (metres)

4

Traçat

De l'accés a can Solà del Bosc i passant per davant de la casa es dirigeix cap a l'oest pel límit de propietats fins l'antic abocador de ca l'Esquerrà on gira cap a la carretera que enllaça el nucli de Caldes amb la N-II.

Tipus de ferm

Asfalt

Ciment

Terra

Absent

Fonts documentals

- * Cadastre vigent.
- * Mapa Topográfico Nacional de España (333).
- * Minuta municipal, zona 1.

Observacions



INVENTARI DE CAMINS MUNICIPALS DE CALDES DE MALAVELLA



Nom

Camí del Bosc d'en Català
(Camí Vell de Franciac)

Codi

081

Data

Octubre de 2008

081

Naturalesa del camí

Històric

Domini públic

Patrimonial

Ús públic

Inici

Can Mesquita (Camí de Franciac)

Final

Can Cristòfor (Camí de franciac)

Longitud (metres)

681

Amplada (metres)

3

Traçat

Del camí de Franciac al seu pas per can Mesquita, es dirigeix pel mig del Bosc d'en català fins a trobar el camí dels Tapiots a Can Català. Travessa aquest camí i pel límit entre bosc i camps arriba a Can Cristòfor per tornar a trobar el camí de Franciac.

Tipus de ferm

Asfalt

Ciment

Terra

Absent

Fonts documentals

- * Cadastre vigent (en part).
- * Mapa Topogràfico Nacional de España (333).
- * Minuta municipal, zona 1.

Observacions

Es tracta d'una variant del camí de Franciac actual que es troba molt abandonada.



INVENTARI DE CAMINS MUNICIPALS DE CALDES DE MALAVELLA



Nom

Camí de la Barraca d'en Guilayn

Codi

082

Data

Octubre de 2008

082

Naturalesa del camí

Històric

Domini públic

Patrimonial

Ús públic

Inici

Camí de Franciac (darrera cal Peó)

Final

Accés a la Barraca d'en Guilayn

Longitud (metres)

650

Amplada (metres)

4

Traçat

Passa per entre la casa nova i la vella de cal Peó pel límit del bosc d'en Frigola. A uns 350 metres gira cap al nord i s'enfila per donar accés a diferents petites propietats.

Tipus de ferm

Asfalt

Ciment

Terra

Absent

Fonts documentals

Observacions

En el punt on el camí gira cap el nord hi ha una fita de pedra de l'antiga propietat dels Cruilles amb una inscripció que diu "SARRIERA".



INVENTARI DE CAMINS MUNICIPALS DE CALDES DE MALAVELLA



Nom

Camí dels Tapiots a Can Català
(Camí de Can Gelada)

Codi

083

Data

Octubre de 2008

083

Naturalesa del camí

Històric

Domini públic

Patrimonial

Ús públic

Inici

Carretera N-II (els Tapiots)

Final

Camí de Franciac (Can Català)

Longitud (metres)

1899

Amplada (metres)

6

Traçat

Des de l'encreuament de la N-II es dirigeix fins a can Gelada i d'aquí dona accés a can Roca al Mas de Quart fins arribar al camí de Franciac a l'alçada de can Català.

Tipus de ferm

Asfalt

Ciment

Terra

Absent

Fonts documentals

- * Cadastre vigent (límit de polígon).
- * Mapa Topogràfic Nacional de España (333).
- * Minuta municipal, zona 1.

Observacions



INVENTARI DE CAMINS MUNICIPALS DE CALDES DE MALAVELLA



Nom

Camí de Can Mau

Codi

084

Data

Octubre de 2008

084

Naturalesa del camí

Històric

Domini públic

Patrimonial

Ús públic

Inici

Camí de Franciac (camps de can Català)

Final

Camí Vell de Girona (Pont de Fugueroles)

Longitud (metres)

1528

Amplada (metres)

8518

Traçat

Del camí de Franciac prop de can català s'endinsa pel bosc en direcció est fins a can Mau i d'aquí cap a la via que segueix paral·lel cap al nord fins el pont de Fugueroles.

Tipus de ferm

Asfalt

Ciment

Terra

Absent

Fonts documentals

- * Cadastre vigent (en part).
- * Mapa Topográfico Nacional de España (333).
- * Minuta municipal, zona 1.

Observacions



INVENTARI DE CAMINS MUNICIPALS DE CALDES DE MALAVELLA



Nom

Camí de can Masquita

Codi

085

Data

Octubre de 2008

085

Naturalesa del camí

Històric

Domini públic

Patrimonial

Ús públic

Inici

Can Mesquita (Camí de Franciac)

Final

Camps de can Mau

Longitud (metres)

1362

Amplada (metres)

4

Traçat

Comunica el camí de Franciac amb els camps de can Mau per el límit entre el bosc i els camps de can Mesquita.

Tipus de ferm

Asfalt

Ciment

Terra

Absent

Fonts documentals

- * Cadastre vigent.
- * Mapa Topográfico Nacional de España (333).

Observacions



INVENTARI DE CAMINS MUNICIPALS DE CALDES DE MALAVELLA



Nom

Camí de Franciac per Can Feliu

Codi

086

Data

Octubre de 2008

086

Naturalesa del camí

Històric

Domini públic

Patrimonial

Ús públic

Inici

Camí de Franciac (camps de Can Català)

Final

Camí de Franciac a Fugaroles

Longitud (metres)

1197

Amplada (metres)

4

Traçat

Parteix del camí de Franciac a l'alçada dels camps de can Català i s'endinsa pel bosc fins arribar als camps del Barranc de Can Boix, on després de travessar-lo passa per can Morell i can Feliu per arribar al camí de Franciac a Fugaroles abans de can Xandri.

Tipus de ferm

Asfalt

Ciment

Terra

Absent

Fonts documentals

- * Cadastre vigent.
- * Mapa Topográfico Nacional de España (333).
- * Minuta municipal, zona 1.

Observacions



INVENTARI DE CAMINS MUNICIPALS DE CALDES DE MALAVELLA



Nom

Camí de Franciac a Fugaroles

Codi

087

Data

Octubre de 2008

087

Naturalesa del camí

Històric

Domini públic

Patrimonial

Ús públic

Inici

Camí de Franciac (darrera can Massip)

Final

Camí de Girona (Fugaroles)

Longitud (metres)

2050

Amplada (metres)

6

Traçat

Del camí de Franciac darrera en massip segueix fins a Can Pons i d'aquí a Can Xandri, la Creu de Can Torres, travessa el barranc de Can Solà i arriba al camí vell de Girona prop de Fugaroles.

Tipus de ferm

Asfalt

Ciment

Terra

Absent

Fonts documentals

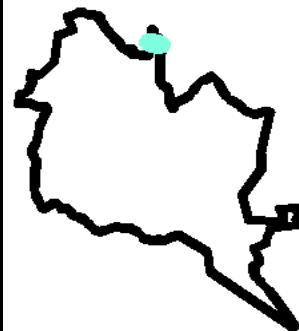
- * Cadastre vigent (diferent en la zona de can Torres).
- * Mapa Topogràfic Nacional de España (333).

Observacions

Ha estat desviat al seu pas per Can Torres i Can Xandri.
En el marge del camí prop del trencant amb el camí de Cebrià hi ha una creu antiga de ferro damunt un tronc de fusta.



INVENTARI DE CAMINS MUNICIPALS DE CALDES DE MALAVELLA



Nom

Camí de Franciac a Sant Andreu

Codi

088

Data

Octubre de 2008

088

Naturalesa del camí

Històric

Domini públic

Patrimonial

Ús públic

Inici

Camí Vell de Girona

Final

Riera Benaula (terme de Sant Andreu Salou)

Longitud (metres)

485

Amplada (metres)

3

Traçat

Comença al Camí Vell de Girona abans d'arribar al terme de Riudellots i travessa la via del FFCC per un pas a nivell sense barreres a partir d'aquí segueix pels prats de dall de la Torraponsa fins a trobar la riera Benaula que fa de terme amb Sant Andreu Salou.

Tipus de ferm

Asfalt

Ciment

Terra

Absent

Fonts documentals

- * Continuitat amb el cadastre de Sant Andreu Salou.
- * Mapa Topogràfic Nacional de España (333).
- * Minuta municipal, zona 2.
- * Ruta de "les Ermites"

Observacions



INVENTARI DE CAMINS MUNICIPALS DE CALDES DE MALAVELLA



Nom

Camí de Can Cebrià

Codi

089

Data

Octubre de 2008

089

Naturalesa del camí

Històric

Domini públic

Patrimonial

Ús públic

Inici

Camí de Franciac a Fugaroles (Creu d'en Torres)

Final

Terme de Riudellots (prop can Calçada)

Longitud (metres)

573

Amplada (metres)

3

Traçat

Comença en el camí de Franciac a Fugaroles prop de la Creu de Can Torres i dona accés a Can Torres i can Cebrià. Continua fins el terme de Riudellots on es creua amb un camí que comunica la Casa de l'Obra i Can Calçada.

Tipus de ferm

Asfalt

Ciment

Terra

Absent

Fonts documentals

* Continuitat Cadastre Riudellots de la Selva.

Observacions



INVENTARI DE CAMINS MUNICIPALS DE CALDES DE MALAVELLA



Nom

Camí de Can Mataró

Codi

090

Data

Octubre de 2008

090

Naturalesa del camí

Històric

Domini públic

Patrimonial

Ús públic

Inici

Camí dels Tapiots a can Català

Final

Can Mataró (Camí de Franciac)

Longitud (metres)

576

Amplada (metres)

4

Traçat

Comença en el camí dels Tapiots a can Català entre les propietats del Mas de Quart i Can Roca i segueix per entre aquestes propietats donant accés també a can Cristòfor i fins arribar a Can Mataró on s'uneix al camí de Franciac.

Tipus de ferm

Asfalt

Ciment

Terra

Absent

Fonts documentals

- * Continuitat amb el cadastre de Sant Andreu Salou.
- * Mapa Topográfico Nacional de España (333).

Observacions



INVENTARI DE CAMINS MUNICIPALS DE CALDES DE MALAVELLA



Nom

Camí de Can Cuní

Codi

091

Data

Octubre de 2008

091

Naturalesa del camí

Històric

Domini públic

Patrimonial

Ús públic

Inici

Camí de Franciac

Final

Can Mora

Longitud (metres)

667

Amplada (metres)

5

Traçat

Del camí de Franciac dona accés a can Cuní i segueix fins darrere les Granges de can Mora on s'enllaça amb el camí que d'aquest mas condueix fins a Franciac.

Tipus de ferm

Asfalt

Ciment

Terra

Absent

Fonts documentals

- * Cadastre vigent (en part).
- * Mapa Topográfico Nacional de España (333).
- * Minuta municipal, zona 2.

Observacions



INVENTARI DE CAMINS MUNICIPALS DE CALDES DE MALAVELLA



Nom

Camí de Can Mora

Codi

092

Data

Octubre de 2008

092

Naturalesa del camí

Històric

Domini públic

Patrimonial

Ús públic

Inici

Carretera N-II (Can Aymeric)

Final

Camí de Franciac

Longitud (metres)

1244

Amplada (metres)

4

Traçat

Comença a la carretera N-II a l'accés de Can Aymeric i passant per davant d'aquesta casa es dirigeix cap a can Mora. Després d'aquesta casa gira cap al nord per entre els camps donant accés a Can Boix i travessant el bosc fins a Can Raset. Després d'aquesta casa s'uneix amb el camí de Franciac.

Tipus de ferm

Asfalt

Ciment

Terra

Absent

Fonts documentals

- * Cadastre vigent (sense modificar).
- * Mapa Topográfico Nacional de España (333).
- * Minuta municipal, zona 1.

Observacions

El camí públic passava per davant la masia de Can Aymeric i la de can Mora però els propietaris l'han desviat per darrere les cases. De can Mora a l'accés a can Boix el camí ha desaparegut per l'extracció de terres per la construcció de l'autovia de la N-II.



INVENTARI DE CAMINS MUNICIPALS DE CALDES DE MALAVELLA



Nom

Camí de Can Raset

Codi

093

Data

Octubre de 2008

093

Naturalesa del camí

Històric

Domini públic

Patrimonial

Ús públic

Inici

Carretera N-II

Final

Can Raset

Longitud (metres)

555

Amplada (metres)

4

Traçat

Del vial de servei de la carretera N-II i per entre el límit entre els camps i el bosc accedeix al camí de Can Mora just a tocar de Can Raset.

Tipus de ferm

Asfalt

Ciment

Terra

Absent

Fonts documentals

- * Cadastre vigent (en part).
- * Cadastre d'implanació (en part).

Observacions

Quan al camí Surt del bosc de can Raset ha desaparegut per les extraccions de terra per a la construcció de l'autovia de la N-II.



INVENTARI DE CAMINS MUNICIPALS DE CALDES DE MALAVELLA



Nom

Camí de Can Boix

Codi

094

Data

Octubre de 2008

094

Naturalesa del camí

Històric

Domini públic

Patrimonial

Ús públic

Inici

Camí de Can Mora

Final

Can Boix

Longitud (metres)

75

Amplada (metres)

3

Traçat

Es tracta de l'accés de Can Boix des del camí de Can Mora.

Tipus de ferm

Asfalt

Ciment

Terra

Absent

Fonts documentals

* Cadastre vigent.

Observacions



INVENTARI DE CAMINS MUNICIPALS DE CALDES DE MALAVELLA



Nom

Camí Vell de Franciac per Can Tralladé

Codi

095

Data

Octubre de 2008

095

Naturalesa del camí

Històric

Domini públic

Patrimonial

Ús públic

Inici

Camí de Franciac (Can Trelladé)

Final

Nucli de Franciac

Longitud (metres)

420

Amplada (metres)

3

Traçat

Es tracta del camí de franciac que travessa la finca de can Tralladé i que condueix directament a l'església sense passar per la carretera. Dóna accés a nombroses cases i xalets.

Tipus de ferm

Asfalt

Ciment

Terra

Absent

Fonts documentals

- * Cadastre vigent (límit polígon).
- * Mapa Topogràfic Nacional de España (333).
- * Minuta municipal, zona 1.

Observacions

El seu recorregut per davant la casa nova d'en Trelladé fou lleugerament modificat mitjançant un acord de ple.



INVENTARI DE CAMINS MUNICIPALS DE CALDES DE MALAVELLA



Nom

Camí Vell de Franciac a la General

Codi

096

Data

Octubre de 2008

096

Naturalesa del camí

Històric

Domini públic

Patrimonial

Ús públic

Inici

Nucli de Franciac

Final

carretera N-II

Longitud (metres)

739

Amplada (metres)

3

Traçat

Parteix del nucli de Franciac i baixa entre les Escoles i Can Boada fins els camps on els travessa fins arribar a l'Onyar. Segueix paral·lel a l'onyar fins al vial de serveis de la carretera N-II.

Tipus de ferm

Asfalt

Ciment

Terra

Absent

Fonts documentals

- * Cadastre vigent.
- * Mapa Topográfico Nacional de España (333).
- * Minuta municipal, zona 1.
- * Plànol de Franciac.

Observacions



INVENTARI DE CAMINS MUNICIPALS DE CALDES DE MALAVELLA



Nom

Camí de les escoles de Franciac

Codi

097

Data

Octubre de 2008

097

Naturalesa del camí

Històric

Domini públic

Patrimonial

Ús públic

Inici

Camí de Franciac a la General

Final

Escoles de Franciac

Longitud (metres)

52

Amplada (metres)

4

Traçat

Es tracta de l'accés a les escoles de Franciac des del camí de Franciac a la General.

Tipus de ferm

Asfalt

Ciment

Terra

Absent

Fonts documentals

* Ajuntament de Caldes de Malavella.

Observacions



INVENTARI DE CAMINS MUNICIPALS DE CALDES DE MALAVELLA



Nom

Camí de l'església de Franciac

Codi

098

Data

Octubre de 2008

098

Naturalesa del camí

Històric

Domini públic

Patrimonial

Ús públic

Inici

Camí de Franciac a Riudellots

Final

Camí de Franciac a Riudellots

Longitud (metres)

141

Amplada (metres)

3

Traçat

Es tracta de l'accés a l'església i al cementiri de Franciac. Des de sota la volta de la rectoria fins a la plaça hi ha unes escales.

Tipus de ferm

Asfalt

Ciment

Terra

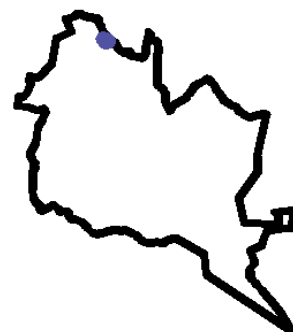
Absent

Fonts documentals

Observacions



INVENTARI DE CAMINS MUNICIPALS DE CALDES DE MALAVELLA



Nom

Camí de Can Grau Espatllat

Codi

099

Data

Octubre de 2008

099

Naturalesa del camí

Històric

Domini públic

Patrimonial

Ús públic

Inici

Camí de Franciac a Riudellots

Final

Can Grau Espetllat

Longitud (metres)

192

Amplada (metres)

4

Traçat

Tipus de ferm

Asfalt

Ciment

Terra

Absent

Fonts documentals

- * Cadastre vigent.
- * Mapa Topogràfic Nacional de España (333).
- * Amirallaments.
- * Plànol de Franciac.

Observacions



INVENTARI DE CAMINS MUNICIPALS DE CALDES DE MALAVELLA



Nom

Camí Ral de Barcelona a França (tram Can Piu)

Codi

100

Data

Octubre de 2008

100

Naturalesa del camí

Històric

Domini públic

Patrimonial

Ús públic

Inici

Camí de Vilobi a Riudellots (terme de Riudellots)

Final

Carretera N-II

Longitud (metres)

525

Amplada (metres)

6

Traçat

Es tracta del Tram de Camí Ral que passa paral·lel a la N-II per la zona de Can Piu fins a trobar l'Onyar on es creuava mitjançant un gual i seguia més o menys el recorregut de l'actual vial de servei de la N-II.

Tipus de ferm

Asfalt

Ciment

Terra

Absent

Fonts documentals

- * Cadastre vigent (en part).
- * Continuitat cadastre de Riudellots de la Selva.
- * Mapa Topogràfic Nacional de España (333).
- * Amirallaments.
- * Plànol de Franciac.
- * "Deu llegues de pols i roderes" (2006).
- * Minuta municipal, zona 1.

Observacions

Ha desaparegut en l'últim camp abans d'arribar a l'Onyar.



INVENTARI DE CAMINS MUNICIPALS DE CALDES DE MALAVELLA



Nom

Camí Vell de Vilobí a Riudellots
(Camí de Sant Andreu)

Codi

101

Data

Octubre de 2008

101

Naturalesa del camí

Històric

Domini públic

Patrimonial

Ús públic

Inici

Carretera N-II

Final

Terme de Riudellots

Longitud (metres)

429

Amplada (metres)

5

Traçat

Comença a la N-II en el lloc on hi havia l'encreuament amb la carretera de Vilobí, segueix darrera la casa de can Piu i fins a trobar el terme de Riudellots on continua fins al nucli.

Tipus de ferm

Asfalt

Ciment

Terra

Absent

Fonts documentals

- * Cadastre vigent.
- * Continuitat cadastre de Riudellots de la Selva.
- * Mapa Topogràfic Nacional de España (333).
- * Minuta municipal, zona 1.

Observacions

Coincideix amb el límit municipal entre Caldes de Malavella i Riudellots de la Selva.



INVENTARI DE CAMINS MUNICIPALS DE CALDES DE MALAVELLA



Nom

Camí dels Camps de Can Piu

Codi

102

Data

Octubre de 2008

102

Naturalesa del camí

Històric

Domini públic

Patrimonial

Ús públic

Inici

Camí de Vilobí a Riudellots

Final

Camps de Can Piu

Longitud (metres)

158

Amplada (metres)

3

Traçat

Desde el camí de Vilobí a Riudellots, dóna accés als camps que hi ha davant de Can Piu i entre aquestes cases i l'Onyar.

Tipus de ferm

Asfalt

Ciment

Terra

Absent

Fonts documentals

* Cadastre vigent.

Observacions



INVENTARI DE CAMINS MUNICIPALS DE CALDES DE MALAVELLA



Nom

Camins de Can Planes

Codi

103

Data

Octubre de 2008

103

Naturalesa del camí

Històric

Domini públic

Patrimonial

Ús públic

Inici

Carretera GI-5341

Final

Camps del Pla de can Planes

Longitud (metres)

1045

Amplada (metres)

4

Traçat

Diversos petits camins sense sortida a un altre camí, que parteixen de la carretera de Vilobí (GI-5341) i que comuniquen les diferents propietats del Pla de Can Planes.

Tipus de ferm

Asfalt

Ciment

Terra

Absent

Fonts documentals

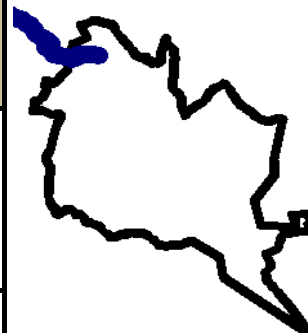
- * Cadastre vigent.
- * Mapa Topogràfico Nacional de España (333).

Observacions

Del camí que arriba a la casa de Can Planes hi ha referències orals que travessava l'Onyar i comunicava amb Can Tihó de Baix.



INVENTARI DE CAMINS MUNICIPALS DE CALDES DE MALAVELLA



Nom

Camí de Franciac a Vilobí

Codi

104

Data

Octubre de 2008

104

Naturalesa del camí

Històric

Domini públic

Patrimonial

Ús públic

Inici

Carretera de Franciac

Final

Terme de Vilobí

Longitud (metres)

822

Amplada (metres)

5

Traçat

Des de la carretera de Franciac travessa l'Autovia pel punt que han construït, i dóna accés a can Tihó de Baix i la Tihona a partir del camí ral que creua, es dirigeix cap a can Ricard Nou i cap al terme de Vilobí on continua fins el nucli.

Tipus de ferm

Asfalt

Ciment

Terra

Absent

Fonts documentals

- * Cadastre vigent (límit polígon).
- * Continuitat amb el cadastre de Vilobí d'Onyar.
- * Mapa Topográfico Nacional de España (333).

Observacions



INVENTARI DE CAMINS MUNICIPALS DE CALDES DE MALAVELLA



Nom

Camí Ral de Barcelona a França

Codi

105

Data

Octubre de 2008

105

Naturalesa del camí

Històric

Domini públic

Patrimonial

Ús públic

Inici

N-II (can Tihó de Baix)

Final

Terme de Sils

Longitud (metres)

3317

Amplada (metres)

6

Traçat

Passa per can Tihó de Baix, creua el camí de Vilobí, passa per davant de la Tihona, per Ca l'Ogàs, la Creu de la Mà, la Creu Petita, travessa el PGA Golf de Catalunya i fins el terme de Sils on continua.

Tipus de ferm

Asfalt

Ciment

Terra

Absent

Fonts documentals

- * Cadastre vigent (en part) i continuïtat cadastre Sils.
- * Ruta de la via Augusta.
- * Mapa Topogràfic Nacional de España (333).
- * Amirallaments.
- * Plànol de Franciac.
- * "Deu llegendes de pols i roderes" (2006).
- * Minuta municipal, zona 1.

Observacions

Hi ha elements d'interès arqueològic i etnogràfic relacionats amb aquest tram de camí (trams empedrats que encara es conserven sota el ferm actual, fita de pedra marcant distància davant la Tihona, Creu de la mà, Llegendes d'en Serrallonga...).



INVENTARI DE CAMINS MUNICIPALS DE CALDES DE MALAVELLA



Nom

Camí de Vilobí a la Creu Petita

(Camí de Vilobí a la Creu de la Mà)

Codi

106

Data

Octubre de 2008

106

Naturalesa del camí

Històric

Domini públic

Patrimonial

Ús públic

Inici

La Creu Petita (Camí Ral de Barcelona a França)

Final

Terme de Vilobí

Longitud (metres)

467

Amplada (metres)

4

Traçat

De la creu petita gira cap al nord passant per una petita carena entre camps on fa de límit amb el terme de Vilobí.

Tipus de ferm

Asfalt

Ciment

Terra

Absent

Fonts documentals

- * Continuitat amb el cadastre de Vilobí d'Onyar.
- * Mapa Topogràfic Nacional de España (333).
- * Minuta municipal, zona 1.

Observacions

Un tram coincideix amb el límit de termes municipals de Caldes de Malavella i Vilobí d'Onyar.



INVENTARI DE CAMINS MUNICIPALS DE CALDES DE MALAVELLA



Nom

Camí Ral de Barcelona a França per marina (tram Franciac)

(Camí vell de Sils a Girona)

Codi

107

Data

Octubre de 2008

107

Naturalesa del camí

Històric

Domini públic

Patrimonial

Ús públic

Inici

Creu de la Mà (Camí Ral de Barcelona a França)

Final

Carretera N-II

Longitud (metres)

1525

Amplada (metres)

5

Traçat

De la creu de la Mà travessa el PGA Golf de Catalunya fins el torrent de la Belladona , des d'aquest punt s'enfila cap a la carretera N-II fent de límit amb el Veí terme de Sils.

Tipus de ferm

Asfalt

Ciment

Terra

Absent

Fonts documentals

- * Cadastre vigent (en part) i continuïtat cadastre Sils.
- * Mapa Topográfico Nacional de España (333).
- * "Deu llegues de pols i roderes" (2006).
- * Minuta municipal, zona 1.
- * "Veïnats, camins i cases de pagés. Aproximació històrica als termes de Sils i Vallcanera" (1993).

Observacions

En un tram fa de límit amb el terme municipal de Sils.



INVENTARI DE CAMINS MUNICIPALS DE CALDES DE MALAVELLA



Nom

Camí de Can Gornés

Codi

108

Data

Octubre de 2008

108

Naturalesa del camí

Històric

Domini públic

Patrimonial

Ús públic

Inici

N-II (prop del Tapiots)

Final

Creu de la Mà (Camí Ral de Barcelona a França)

Longitud (metres)

1247

Amplada (metres)

6

Traçat

El traçat del camí que des dels Tapiots conduïa a Can Gornés i a la Creu de la Mà. Amb algunes variacions coincideix amb el camí principal d'accés al Golf.

Tipus de ferm

Asfalt

Ciment

Terra

Absent

Fonts documentals

- * Minuta municipal, zona 1.
- * Plànol Masies.

Observacions



INVENTARI DE CAMINS MUNICIPALS DE CALDES DE MALAVELLA



Nom

Camí de Can Mas a la Creu de la Mà

Codi

109

Data

Octubre de 2008

109

Naturalesa del camí

Històric

Domini públic

Patrimonial

Ús públic

Inici

N-II (can Mas)

Final

Creu de la Mà (Camí Ral de Barcelona a França)

Longitud (metres)

1149

Amplada (metres)

4

Traçat

Des del trencant de can Mas ens porta a l'accés a Can Gironès i tomba cap allà on hi havia les runes de Can Ricard Vell i fins a la Creu de la Mà dins la finca del que ara és el PGA Golf de Catalunya.

Tipus de ferm

Asfalt

Ciment

Terra

Absent

Fonts documentals

- * Cadastre vigent (en part).
- * Mapa Topogràfico Nacional de España (333).
- * Minuta municipal, zona 1.

Observacions



INVENTARI DE CAMINS MUNICIPALS DE CALDES DE MALAVELLA



Nom

Camí de Can Nara

Codi

110

Data

Octubre de 2008

110

Naturalesa del camí

Històric

Domini públic

Patrimonial

Ús públic

Inici

Camí Ral de Barcelona a França

Final

Camí de Franciac a vilobí

Longitud (metres)

530

Amplada (metres)

4

Traçat

Del bosc de darrere la tiona segueix pel límit dels camps de can Nara i fins a la riera on baixa fins a trobar el camí de Franciac a Vilobí.

Tipus de ferm

Asfalt

Ciment

Terra

Absent

Fonts documentals

* Cadastre vigent.

Observacions



INVENTARI DE CAMINS MUNICIPALS DE CALDES DE MALAVELLA



Nom

Camí de Can Gironés

Codi

111

Data

Octubre de 2008

111

Naturalesa del camí

Històric

Domini públic

Patrimonial

Ús públic

Inici

Camí de Can Mas

Final

Camí Ral de Barcelona a França

Longitud (metres)

688

Amplada (metres)

4

Traçat

Des del revolt del camí de Can Mas segueix recta fins a can Gironès i s'endinsa tombant cap al nord fins a trobar el camí ral de Barcelona a França.

Tipus de ferm

Asfalt

Ciment

Terra

Absent

Fonts documentals

* Minuta municipal. Zona 1.

Observacions



INVENTARI DE CAMINS MUNICIPALS DE CALDES DE MALAVELLA



Nom

Camí de Vallcanera a la Creu Petita

Codi

112

Data

Octubre de 2008

112

Naturalesa del camí

Històric

Domini públic

Patrimonial

Ús públic

Inici

La Creu Petita

Final

Terme de Sils

Longitud (metres)

788

Amplada (metres)

3

Traçat

Comença a la Zona anomenada La Creu Petita i s'endinsa dins la finca del Golf en direcció a Vallcanera, quedaria tallat pel pas de l'autopista ja fora del terme municipal de Caldes.

Tipus de ferm

Asfalt

Ciment

Terra

Absent

Fonts documentals

* Límit de terme.

Observacions

El límit de terme municipal entre caldes i l'antiga parròquia de Vallcanera (ara municipi de Sils) segueix un bon tram d'aquest camí.



INVENTARI DE CAMINS MUNICIPALS DE CALDES DE MALAVELLA



Nom

Camí dels Tapiots a Sant Sebastià
(Camí de Can Costa)

Codi

113

Data

Octubre de 2008

113

Naturalesa del camí

Històric

Domini públic

Patrimonial

Ús públic

Inici

Carretera de Caldes (Frigorífics Farré)

Final

Mas Aluart (Sant Sebastià)

Longitud (metres)

2453

Amplada (metres)

5

Traçat

Comença a la Carretera de Caldes davant dels Frigorífics Farré i continua cap al sud donant accés a Can Costa Vell, cal Frare i can Martí Barraques. Segueix i creua la urbanització del llac del Cigne sortint a can Sunyer. Des d'aquí es dirigeix a Cal Ros , Can Mas i, finalment, el Mas Aluart (ermita de Sant Sebastià).

Tipus de ferm

Asfalt

Ciment

Terra

Absent

Fonts documentals

- * Cadastre vigent (límit de polígon).
- * Minuta Municipal. Zona 1.
- * Mapa Topográfico Nacional de España (333).

Observacions



INVENTARI DE CAMINS MUNICIPALS DE CALDES DE MALAVELLA



Nom

Camí de la carretera General a Can Gimferrer
(Camí Vell a Sta. Coloma)

Codi

114

Data

Octubre de 2008

114

Naturalesa del camí

Històric

Domini públic

Patrimonial

Ús públic

Inici

Carretera N-II (Davant del Rolls)

Final

Can Ros (Camí de Sant Sebastià als Tapiots)

Longitud (metres)

1644

Amplada (metres)

5

Traçat

De la N-II a l'alçada de l'Hostal del Rolls travessa el bosc i Baixa per l'Artiga d'en Gimferrer fins el Barranc, en aquest punt s'enfila cap a can Gimferrer i fins a cal Ros on es troba amb el camí de Sant Sebastià als Tapiots.

Tipus de ferm

Asfalt

Ciment

Terra

Absent

Fonts documentals

- * Cadastre vigent (límit de polígon).
- * Continuitat cadastre de Sils.
- * Minuta Municipal. Zona 1.
- * Mapa Topográfico Nacional de España (333).

Observacions



INVENTARI DE CAMINS MUNICIPALS DE CALDES DE MALAVELLA



Nom

Camí de can Gimferrer Nou

Codi

115

Data

Octubre de 2008

115

Naturalesa del camí

Històric

Domini públic

Patrimonial

Ús públic

Inici

Camí Ral de Barcelona a França (Can Cases)

Final

Camí de la General a can Gimferrer

Longitud (metres)

990

Amplada (metres)

5

Traçat

Comença al camí ral de Barcelona a França al seu pas pel veïnat de Baix, davant de Can Cases, i es dirigeix cap a can Gimferrer Nou. Abans d'arribar a la casa s'enfila per la carena de sobre el pantà d'en Gimferrer fins arribar al camí vell de Santa Coloma.

Tipus de ferm

Asfalt

Ciment

Terra

Absent

Fonts documentals

* Cadastre vigent.

Observacions



INVENTARI DE CAMINS MUNICIPALS DE CALDES DE MALAVELLA



Nom

Camí del Sot d'en Gimferrer

Codi

116

Data

Octubre de 2008

116

Naturalesa del camí

Històric

Domini públic

Patrimonial

Ús públic

Inici

Can Gimferrer Nou

Final

Camí de la General a can Gimferrer

Longitud (metres)

139

Amplada (metres)

4

Traçat

Des del camí de Can Gimferrer nou i, en concret, des del punt més proper a la casa, condueix al camí de la General a Can Gimferrer Vell sempre seguint el barranc d'en Gimferrer.

Tipus de ferm

Asfalt

Ciment

Terra

Absent

Fonts documentals

* Plànol de masies.

Observacions



INVENTARI DE CAMINS MUNICIPALS DE CALDES DE MALAVELLA



Nom

Camí de Can Burot

Codi

117

Data

Octubre de 2008

117

Naturalesa del camí

Històric

Domini públic

Patrimonial

Ús públic

Inici

Camí ral de Barcelona a França per marina (tram Veïnat de Baix)

Final

Camps de Can Burot

Longitud (metres)

188

Amplada (metres)

3

Traçat

Es tracta d'un petit camí que dóna accés als camps que hi ha sota la casa de Can Burot parteix del Camí Ral de Barcelona a França.

Tipus de ferm

Asfalt

Ciment

Terra

Absent

Fonts documentals

* Cadastre vigent.

Observacions



INVENTARI DE CAMINS MUNICIPALS DE CALDES DE MALAVELLA



Nom

Camí de Can Peres

Codi

118

Data

Octubre de 2008

118

Naturalesa del camí

Històric

Domini públic

Patrimonial

Ús públic

Inici

Camí dels tapiots a Sant Sebastià

Final

Urb.Llac del Cigne

Longitud (metres)

247

Amplada (metres)

5

Traçat

Es tracta de l'accés que des del Camí de Sant Sebastià als Tapiots (davant de can Mas) condueix a la masia de Can Peres i a uns camps que queden envoltats per la urbanització del Llac del Cigne. Passa pel limit de dues parcel·les i entre aquest i els camps de Can Sunyer.

Tipus de ferm

Asfalt

Ciment

Terra

Absent

Fonts documentals

* Cadastre vigent (en part).

Observacions



INVENTARI DE CAMINS MUNICIPALS DE CALDES DE MALAVELLA



Nom

Camí Ral de Barcelona a França per marina (Veinat de Baix)

(Cami vell de Sils a Girona)

Codi

119

Data

Octubre de 2008

119

Naturalesa del camí

Històric

Domini públic

Patrimonial

Ús públic

Inici

Carretera N-II

Final

Terme de Sils (Riera Santa Maria)

Longitud (metres)

1463

Amplada (metres)

6

Traçat

Coincideix amb el traçat de la carretera N-II fins a l'alçada de Can Burot on el deixa per endinsar-se en el veinat de Baix. Passa per ca l'adjutor, i abans d'arribar a can Cases gira per dins el bosc per anar baixant en direcció a la via i a la riera Santa Maria.

Tipus de ferm

Asfalt

Ciment

Terra

Absent

Fonts documentals

- * Cadastre vigent (en part) i continuïtat cadastre Sils.
- * Mapa Topogràfic Nacional de España (365).
- * "*Deu lligues de pols i roderes*" (2006).
- * Minuta municipal, zona 1.
- * "*Veïnats, camins i cases de pagés. Aproximació històrica als termes de Sils i Vallcanera*" (1993).

Camí dins l'EIN "Estany de Sils".

Observacions

En aquests moments la via del tren parteix el camí en dos tot i que en aquest punt hi havia existit un pas a nivell.



INVENTARI DE CAMINS MUNICIPALS DE CALDES DE MALAVELLA



Nom

Camí de la Pedrera d'en Gimferrer

Codi

120

Data

Octubre de 2008

120

Naturalesa del camí

Històric

Domini públic

Patrimonial

Ús públic

Inici

Camí ral de Barcelona a França per marina (Can Cases)

Final

Camí Vell de Sils

Longitud (metres)

828

Amplada (metres)

4

Traçat

Del davant de Can Cases continua cap a la pedrera d'en Gimferrer donant accés a Can Marçal. Un cop passada la pedrera baixa fins a trobar el Camí Vell de Sils prop de la via de FFCC.

Tipus de ferm

Asfalt

Ciment

Terra

Absent

Fonts documentals

* Cadastre vigent.

Observacions



INVENTARI DE CAMINS MUNICIPALS DE CALDES DE MALAVELLA



Nom

Camí de la Casa Nova de l'Aluard

Codi

121

Data

Octubre de 2008

121

Naturalesa del camí

Històric

Domini públic

Patrimonial

Ús públic

Inici

Sant Sebastià (Mas Aluard)

Final

Camí Vell de Sils

Longitud (metres)

1320

Amplada (metres)

4

Traçat

De l'ermita de Sant Sebastià continua rodejant uns camps i s'enfila fins un turó. A partir d'aquí baixa fins a la casa Nova de l'Aluard i travessa la via per un pas a nivell. A partir d'aquí travessa els camps de la casa fins a la Riera Santa Maria que travessa per un passallís i enllaça a l'altre costat amb el Camí Vell de Sils.

Tipus de ferm

Asfalt

Ciment

Terra

Absent

Fonts documentals

- * Cadastre vigent (límit polígon).
- * Ruta de les "ermites"

Camí en part dins l'EIN "Estanys de Sils".

Observacions

El tram de Sant Sebastià fins dalt el turó fou desviat mitjançant aprovació de l'Ajuntament.



INVENTARI DE CAMINS MUNICIPALS DE CALDES DE MALAVELLA



Nom

Camí Vell de Sils

Codi

122

Data

Octubre de 2008

122

Naturalesa del camí

Històric

Domini públic

Patrimonial

Ús públic

Inici

Camí de la Granota (Riera Malavella)

Final

Terme de Sils (Can Perpinyà)

Longitud (metres)

3026

Amplada (metres)

3

Traçat

Des del punt on coincideix amb el camí de la Granota, en la riera Malavella, continua paral·lel a aquesta riera fins sota Can Xeliu on la travessa, un cop a l'altre costat continua fins al pantà de Can Pedrosa, Can Pedrosa, creua la carretera N-II prop de la caseta de la Sal i continua per davant de can Perpinyà i fins el terme de Sils.

Tipus de ferm

Asfalt

Ciment

Terra

Absent

Fonts documentals

- * Cadastre vigent (en part) i continuïtat cadastre Sils.
- * Mapa Topogràfic Nacional de España (365).
- * Minuta municipal, zona 1.
- * "Veïnats, camins i cases de pagés. Aproximació històrica als termes de Sils i Vallcanera" (1993).
- * Ruta de "les Ermites"
Camí en part dins l'EIN "Estanys de Sils".

Observacions

En tot el tram que creua la riera Santa Maria el camí ha desaparegut.



INVENTARI DE CAMINS MUNICIPALS DE CALDES DE MALAVELLA



Nom

Camí de la Granota

Codi

123

Data

Octubre de 2008

123

Naturalesa del camí

Històric

Domini públic

Patrimonial

Ús públic

Inici

Carrer de Sant Sebastià (nucli Urbà)

Final

Terme de Sils (prop can Travé).

Longitud (metres)

4385

Amplada (metres)

6

Traçat

Del carrer de Sant Sebastià continua cap al sud donant accés a can Fornaca, can Salom, can Riera, creua el torrent de can Fasoler, el torrent de Can Ramon Pla i la riera Malavella. A partir d'aquí puja fins a donar accés a can Sans i a la depuradora i es dirigeix cap a can Pobric, can Ramada i baixa cap al terme de Sils donant accés al molí d'en Xiberta.

Tipus de ferm

Asfalt

Ciment

Terra

Absent

Fonts documentals

- * Cadastre vigent (en part limit poligon).
- * Continuitat cadastre Sils.
- * Mapa Topográfico Nacional de España (365).
- * Minuta municipal, zona 1.
- * "Veïnats, camins i cases de pagés. Aproximació històrica als termes de Sils i Vallcanera" (1993).
- * Ruta de "les Ermites"

Observacions



INVENTARI DE CAMINS MUNICIPALS DE CALDES DE MALAVELLA



Nom

Camí del Molí d'en Xiberta

Codi

124

Data

Octubre de 2008

124

Naturalesa del camí

Històric

Domini públic

Patrimonial

Ús públic

Inici

Camí de la Granota

Final

Camí Vell de Sils

Longitud (metres)

605

Amplada (metres)

3

Traçat

Camí que enllaça el camí de la Granota amb el camí Vell de Sils passant per davant el Molí d'en Xiberta.

Tipus de ferm

Asfalt

Ciment

Terra

Absent

Fonts documentals

- * Cadastre vigent.
- * Mapa Topogràfico Nacional de España (365).
- * Ruta de "les Ermites"

Camí en part dins l'EIN "Estanys de Sils".

Observacions



INVENTARI DE CAMINS MUNICIPALS DE CALDES DE MALAVELLA



Nom

Camí de la Depuradora
(Camí de Can Rigau)

Codi

125

Data

Octubre de 2008

125

Naturalesa del camí

Històric

Domini públic

Patrimonial

Ús públic

Inici

Camí de la Granota

Final

Camí Vell de Sils

Longitud (metres)

654

Amplada (metres)

6

Traçat

Camí que enllaça el camí de la Granota amb el camí Vell de Sils passant per davant de Can Feliu i donant accés a la depuradora. Parteix del camí de la Granota just davant l'accés a can Sans.

Tipus de ferm

Asfalt

Ciment

Terra

Absent

Fonts documentals

- * Cadastre vigent (en part).
- * Minuta municipal, zona 1.

Observacions



INVENTARI DE CAMINS MUNICIPALS DE CALDES DE MALAVELLA



Nom

Camí de Can Riera

Codi

126

Data

Octubre de 2008

126

Naturalesa del camí

Històric

Domini públic

Patrimonial

Ús públic

Inici

Camí de la Granota

Final

Camí Vell de Sant Sebastià (urb. Llac del Cigne)

Longitud (metres)

1644

Amplada (metres)

4

Traçat

Dóna accés a Can riera des del Camí de la Granota, a partir d'aquesta casa travessa als camps fins a un pas a nivell de la via del FFCC. A l'altre costat travessa els camps i la riera Santa Maria fins a la Urb. Llac del Cigne.

Tipus de ferm

Asfalt

Ciment

Terra

Absent

Fonts documentals

- * Cadastre vigent (en part).
- * Ajuntament de Caldes de Malavella.

El camí té un tram dins l'EIN "Estany de Sils".

Observacions

Un cop a la urbanització, travessava directe fins el camí Vell de Sant Sebastià, però en aquests moments ha quedat tallat per la parcel·lació de la urbanització.



INVENTARI DE CAMINS MUNICIPALS DE CALDES DE MALAVELLA



Nom

Camí de cal Tranquil

Codi

127

Data

Octubre de 2008

127

Naturalesa del camí

Històric

Domini públic

Patrimonial

Ús públic

Inici

Camí de cal Manco (prop camí de la Granota)

Final

Cal Tranquil

Longitud (metres)

347

Amplada (metres)

3

Traçat

És l'accés a cal Tranquil i als camps del voltant des del camí de la Granota.

Tipus de ferm

Asfalt

Ciment

Terra

Absent

Fonts documentals

* Cadastre vigent.

Observacions



INVENTARI DE CAMINS MUNICIPALS DE CALDES DE MALAVELLA



Nom

Camí Vell de Sant Sebastià (Tram camp dels Ninots)

(Carretera de Caldes a Santa Coloma)

Codi

128

Data

Octubre de 2008

128

Naturalesa del camí

Històric

Domini públic

Patrimonial

Ús públic

Inici

Carrer de Sant Sebastià (nucli urbà)

Final

Urb. Llac del Cigne

Longitud (metres)

746

Amplada (metres)

3

Traçat

Parteix del carrer de Sant Sebastià i passa per davant can Terrera per a baixar pel mig del Volcà del Camp dels Ninots i pel marge del bosc de Can Pol fins a la via del FFCC. Travessa la via per mitjà d'un pas a nivell i la riera Santa Maria per una passera, després de la qual entra a la Urb. del Llac del Cigne.

Tipus de ferm

Asfalt

Ciment

Terra

Absent

Fonts documentals

- * Cadastre vigent (en part).
- * Mapa Topogràfic Nacional de España (333).
- * Minuta municipal, zona 1.
- * Plano de la Villa de Caldas de Malavella (1928).
- * Amirallaments.

El camí té un tram dins l'EIN "Estany de Sils".

Observacions



INVENTARI DE CAMINS MUNICIPALS DE CALDES DE MALAVELLA



Nom

Camí de Cal Manco

Codi

129

Data

Octubre de 2008

129

Naturalesa del camí

Històric

Domini públic

Patrimonial

Ús públic

Inici

Carrer de Sant Sebastià (Nucli urbà)

Final

Camí de la Granota (davant accés a Can Fornaca)

Longitud (metres)

445

Amplada (metres)

3

Traçat

Del carrer de Sant Sebastià segueix per un passatge del nucli urbà fins a la Pujada de Cal Manco. Just darrere aquesta casa, dona accés a cal Pinyoner Nou i gira cap al sud per a dirigir-se al camí de la Granota donant accés a can Mateu i al camí de cal Tranquil.

Tipus de ferm

Asfalt

Ciment

Terra

Absent

Fonts documentals

* Cadastre vigent (en part).

Observacions



INVENTARI DE CAMINS MUNICIPALS DE CALDES DE MALAVELLA



Nom

Camí de Can Pol

Codi

130

Data

Octubre de 2008

130

Naturalesa del camí

Històric

Domini públic

Patrimonial

Ús públic

Inici

Carretera de Caldes (passat el pont
la via del FFCC)

de

Final

Camí Vell de Sant Sebastià (on creua
via del FFCC)

la

Longitud (metres)

424

Amplada (metres)

3

Traçat

De davant de can Quintana segueix per darrera can Pol i cap a la via que segueix paral·lelament fins al pas a nivell del camí Vell de Sant Sebastià.

Tipus de ferm

Asfalt

Ciment

Terra

Absent

Fonts documentals

* Ajuntament de Caldes de Malavella.

Observacions

Es tracta del camí que s'ha utilitzat com a variant al camí Vell de Sant Sebastià al seu pas pel Camp dels Ninots.



INVENTARI DE CAMINS MUNICIPALS DE CALDES DE MALAVELLA



Nom

Camí Vell de Santa Coloma (Tram can Matllo)

Codi

131

Data

Octubre de 2008

131

Naturalesa del camí

Històric

Domini públic

Patrimonial

Ús públic

Inici

Camí Vell de Sant Sebastià (urb. Llac del Cigne)

Final

Camps de Can Matllo (Rec que recull les aigües sobrants del pantà de Can Matllo)

Longitud (metres)

1324

Amplada (metres)

de 5 a 9

Traçat

Del camí vell de Sant Sebastià segueix fins a la casa nova d'en Garolera i fins a can Matllo. Des de davant de la casa baixa per entre els camps fins el rec que recull les aigües sobrants del pantà. Des d'aquest punt s'enfilava per dins el bosc fins a Can Sunyer però amb la construcció de la urbanització la continuïtat s'ha perdut.

Tipus de ferm

Asfalt

Ciment

Terra

Absent

Fonts documentals

- * Mapa Topogràfic Nacional de España (333).
- * Minuta municipal, zona 1.

Observacions



INVENTARI DE CAMINS MUNICIPALS DE CALDES DE MALAVELLA



Nom

Camí Vell de Santa Coloma (Tram can Sunyer)

Codi

132

Data

Octubre de 2008

132

Naturalesa del camí

Històric

Domini públic

Patrimonial

Ús públic

Inici

Urb. Llac del Cigne

Final

Camí dels Tapiots a Sabnnt Sebastià (Can Sunyer)

Longitud (metres)

89

Amplada (metres)

4

Traçat

Es tracta d'un petit tram de l'antic camí de Santa Coloma que ara no s'utilitza perquè la construcció de la urbanització del Llac del Cigne en va tallar la seva continuïtat. Circula per entre el bosc i el camp de Can Sunyer fins arribar a la casa.

Tipus de ferm

Asfalt

Ciment

Terra

Absent

Fonts documentals

- * Mapa Topogràfic Nacional de España (333).
- * Minuta municipal, zona 1.

Observacions



INVENTARI DE CAMINS MUNICIPALS DE CALDES DE MALAVELLA



Nom

Camí de can Matllo a la carretera

Codi

133

Data

Octubre de 2008

133

Naturalesa del camí

Històric

Domini públic

Patrimonial

Ús públic

Inici

Can Matllo (Camí Vell de Santa Coloma)

Final

Carretera de Caldes (accés nord del Llac del Cigne)

Longitud (metres)

850

Amplada (metres)

de 5 a 9

Traçat

De can Matllo puja pels camps fins entrar a la Urbanització del Llac del Cigne on segueix un carrer fins a l'accés nord a la carretera de Caldes. En aquest punt dona accés a can Pinyoner.

Tipus de ferm

Asfalt

Ciment

Terra

Absent

Fonts documentals

- * Cadastre vigent (en part).
- * Mapa Topogràfico Nacional de España (333).
- * Minuta municipal, zona 1.

Observacions



INVENTARI DE CAMINS MUNICIPALS DE CALDES DE MALAVELLA



Nom

Camí Vell de Sant Sebastià (Tram dels prats)

Codi

134

Data

Octubre de 2008

134

Naturalesa del camí

Històric

Domini públic

Patrimonial

Ús públic

Inici

Urb. Llac del Cigne

Final

Ermita de Sant Sebastià

Longitud (metres)

890

Amplada (metres)

3

Traçat

Des de la urbanització del Llac del Cigne segueix per entre els prats de dall sempre paral·lel a la riera Santa Maria fins al punt on s'acaba l'urbanització que gira cap a l'oest per pujar entre les camps de Can Peres fins a l'ermita.

Tipus de ferm

Asfalt

Ciment

Terra

Absent

Fonts documentals

* Cadastre vigent (en part).

El camí té un tram dins l'EIN "Estany de Sils".

Observacions



INVENTARI DE CAMINS MUNICIPALS DE CALDES DE MALAVELLA



Nom

Camí del Perer dels Pobres

Codi

135

Data

Octubre de 2008

135

Naturalesa del camí

Històric

Domini públic

Patrimonial

Ús públic

Inici

Carretera de Caldes (Davant de ca l'Esquerrà)

Final

Urbanització del Llac del Cigne

Longitud (metres)

474

Amplada (metres)

4

Traçat

Enllaça la carretera de caldes amb la urbanització del llac del Cigne per entre els camps de ca l'Esquerrà i alhora la carretera amb el camí vell de Santa Coloma i el camí Vell de Sant Sebastià.

Tipus de ferm

Asfalt

Ciment

Terra

Absent

Fonts documentals

* Amirallaments.

Observacions



INVENTARI DE CAMINS MUNICIPALS DE CALDES DE MALAVELLA



Nom

Camí de Can Llop

Codi

136

Data

Octubre de 2008

136

Naturalesa del camí

Històric

Domini públic

Patrimonial

Ús públic

Inici

Camí de Vidreres

Final

Camí de la Granota

Longitud (metres)

620

Amplada (metres)

5

Traçat

Enllaça el camí de Vidreres i el de la Granota per darrera la masia de can Llop i seguint el torrent de can Fasoler.

Tipus de ferm

Asfalt

Ciment

Terra

Absent

Fonts documentals

- * Amirallaments.
- * Ajuntament de Caldes de Malavella.

Observacions

Antigament passava per davant la masia partint del trencant per on també comença el camí de Can Barceló. Quan es va desviar hi va haver un conflicte per a esbrinar si era públic o no.



INVENTARI DE CAMINS MUNICIPALS DE CALDES DE MALAVELLA



Nom

Camí de Cal Sant
(Camí de Caldes a Vidreres)

Codi

137

Data

Octubre de 2008

137

Naturalesa del camí

Històric

Domini públic

Patrimonial

Ús públic

Inici

Camí de la Granota (davant accés a la depuradora).

Final

Camí de Vidreres (prop del Quatre Camins)

Longitud (metres)

1369

Amplada (metres)

4

Traçat

Dóna accés a cal Sant des del camí de la Granota i després es dirigeix cap al camí de Vidreres tot travessant el Bosc del Sant.

Tipus de ferm

Asfalt

Ciment

Terra

Absent

Fonts documentals

- * Cadastre vigent (límit de polígon tot i que modificat).
- * Mapa Topográfico Nacional de España (365).

Observacions

S'ha desviat al seu pas per la masia de Cal Sant.



INVENTARI DE CAMINS MUNICIPALS DE CALDES DE MALAVELLA



Nom

Camí del Pantà d'en Llop

Codi

138

Data

Octubre de 2008

138

Naturalesa del camí

Històric

Domini públic

Patrimonial

Ús públic

Inici

Camí de cal Sant

Final

Camí de Vidreres (Sota el pantà d'en Llop).

Longitud (metres)

544

Amplada (metres)

5

Traçat

Del camí de Can Sant, prop de la casa es dirigeix cap al pantà d'en Llop i sota d'aquest s'uneix amb el camí de Vidreres.

Tipus de ferm

Asfalt

Ciment

Terra

Absent

Fonts documentals

- * Cadastre vigent.
- * Mapa Topogràfico Nacional de España (365).
- * Ruta de "les Ermites"

Observacions



INVENTARI DE CAMINS MUNICIPALS DE CALDES DE MALAVELLA



Nom

Camí de Can Travé

Codi

139

Data

Octubre de 2008

139

Naturalesa del camí

Històric

Domini públic

Patrimonial

Ús públic

Inici

Camí del Pelegrí (Casa nova d'en Travé)

Final

Camí de la Granota (Sota Can Travé).

Longitud (metres)

1862

Amplada (metres)

3

Traçat

Del camí del Pelegrí , davant la Casa Nova d'en Travé es dirigeix pel límit de la urbanització del King Park fins els boscos de Can Travé. En aquest punt baixa cap a la casa on passa per l'oest fins a trobar el camí de la Granota.

Tipus de ferm

Asfalt

Ciment

Terra

Absent

Fonts documentals

- * Mapa Topográfico Nacional de España (365).
- * Minuta municipal, zona 1.

Observacions

De ben segur que es tracta del camí que utilitzava el Pelegrí de Tossa abans de la dessecació de l'estany de Sils, un cop al camí de la Granota seguia pel Camí Ral fins a trobar el camí vell de Sils i, així, vorejar l'Estany. Segueix el límit municipal entre caldes de Malavella i Sils.



INVENTARI DE CAMINS MUNICIPALS DE CALDES DE MALAVELLA



Nom

Camí de Can Massia

Codi

140

Data

Octubre de 2008

140

Naturalesa del camí

Històric

Domini públic

Patrimonial

Ús públic

Inici

Camí de Vic a Tossa

Final

Bosc de can Massia

Longitud (metres)

50

Amplada (metres)

3

Traçat

Es tracta d'un petit tram de camí que dóna accés a la finca de Can Massia des del camí de Vic a Tossa.

Tipus de ferm

Asfalt

Ciment

Terra

Absent

Fonts documentals

* Cadastre vigent

Observacions



INVENTARI DE CAMINS MUNICIPALS DE CALDES DE MALAVELLA



Nom

Camí de Franciac a Riudellots

Codi

141

Data

Octubre de 2008

141

Naturalesa del camí

Històric

Domini públic

Patrimonial

Ús públic

Inici

Nucli de Franciac.

Final

Terme de Vidrers (Can Negre).

Longitud (metres)

597

Amplada (metres)

5

Traçat

Des del nucli de Franciac i com a continuïtat de la carretera de Franciac continua cap a Can Negre. Passat aquesta casa, deixa el terme municipal de Caldes per entrar al de Riudellots. Dóna accés a Can Cabirol.

Tipus de ferm

Asfalt

Ciment

Terra

Absent

Fonts documentals

- * Cadastre vigent i continuïtat amb el cadastre de Riudellots de la Selva.
- * Minuta municipal. Zona 1.
- * Mapa Topogràfic Nacional de España (333).
- * Ruta Via Augusta.
- * Ruta de "les Ermites"

Observacions



INVENTARI DE CAMINS MUNICIPALS DE CALDES DE MALAVELLA



Nom

Carrer dels Tapiots

Codi

142

Data

Octubre de 2008

142

Naturalesa del camí

Històric

Domini públic

Patrimonial

Ús públic

Inici

Enllaç carretera N-II

Final

Longitud (metres)

240

Amplada (metres)

8

Traçat

Es tracta d'un petit carrer que des de l'oest de l'enllaç de la N-II amb la carretera de Caldes dona accés al petit nucli dels Tapiots.

Tipus de ferm

Asfalt

Ciment

Terra

Absent

Fonts documentals

Observacions



INVENTARI DE CAMINS MUNICIPALS DE CALDES DE MALAVELLA



Nom

Camí del Reballí

Codi

143

Data

Octubre de 2008

143

Naturalesa del camí

Històric

Domini públic

Patrimonial

Ús públic

Inici

Carretera de Sant Andreu (davant de can Vilà)

Final

Camí de can Torra (prop de la carretera de Caça)

Longitud (metres)

785

Amplada (metres)

3

Traçat

De la carretera de Sant Andreu, davant de Can Vilà, travessa el bosc de darrere la casa del Reballí i baixa fins el camí de can Torra.

Tipus de ferm

Asfalt

Ciment

Terra

Absent

Fonts documentals

* Límit de Terme.

Observacions

Coincideix amb el límit de terme entre els termes de Caldes de Malavella i Sant Andreu Salou. Segurament es tractava de l'antic camí de Caldes a Cassà.



INVENTARI DE CAMINS MUNICIPALS DE CALDES DE MALAVELLA



Nom

Camí de Fugaroles als Prats

Codi

144

Data

Octubre de 2008

144

Naturalesa del camí

Històric

Domini públic

Patrimonial

Ús públic

Inici

Fugaroles

Final

Camí de Sant Andreu a Franciac

Longitud (metres)

1029

Amplada (metres)

3

Traçat

Del pont de Fugaroles, al camí Vell de Girona, es dirigeix cap a la casa. De darrere la casa passa pel límit dels conreus i del bosc fins arribar als prats de la Torreponça on es troba amb el camí de Franciac a Sant Andreu.

Tipus de ferm

Asfalt

Ciment

Terra

Absent

Fonts documentals

* Minuta municipal. Zona 1.

Observacions



INVENTARI DE CAMINS MUNICIPALS DE CALDES DE MALAVELLA



Nom

Camí de la Barceloneta

Codi

145

Data

Octubre de 2008

145

Naturalesa del camí

Històric

Domini públic

Patrimonial

Ús públic

Inici

Carretera N-II

Final

Terme de Sils (Camí de la Barceloneta)

Longitud (metres)

433

Amplada (metres)

6

Traçat

Parteix de la N-II prop del drepaire del Rolls i s'endinsa cap al Veïnat de la Barceloneta per a donar accés a diverses cases d'aquest sector.

Tipus de ferm

Asfalt

Ciment

Terra

Absent

Fonts documentals

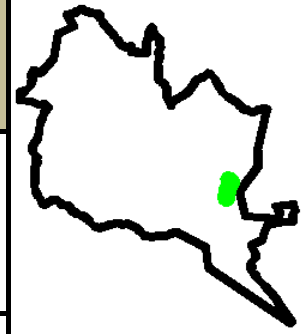
- * Límit municipal.
- * Continuitat Cadastre Sils.
- * Mapa Topogràfic Nacional de España (365).
- * "Veïnats, camins i cases de pagés. Aproximació històrica als termes de Sils i Vallcanera" (1993).

Observacions

Fa de límit de terme entre els municipis de Sils i Caldes de Malavella.



INVENTARI DE CAMINS MUNICIPALS DE CALDES DE MALAVELLA



Nom

Pou de Can Caldes

Codi

SP01

Data

Octubre de 2008

SP01

Inici

Camí de Girona a Tossa (Davant el portal dels Noguers)

Final

Camí de Girona a Tossa (Serra d'en Xiberta)

Longitud (metres)

797

Amplada (metres)

4

Traçat

Segueix el traçat de l'antic camí abans de ser desviat pel límit de les propietats de can Xiberta i can Caldes.

Tipus de ferm

Asfalt

Ciment

Terra

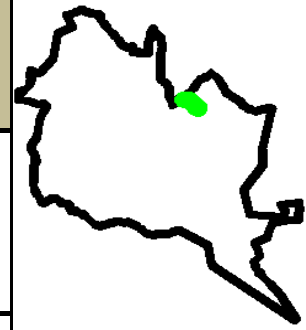
Absent

Observacions

Sessió Ordinaria del Ple de l'Ajuntament de 25/06/02.



INVENTARI DE CAMINS MUNICIPALS DE CALDES DE MALAVELLA



Nom

Pous de ca l'Estruc

Codi

SP02

Data

Octubre de 2008

SP02

Inici

Carretera de Cassà (Accés a Can Croses)

Final

Pous de ca l'Estruc

Longitud (metres)

840

Amplada (metres)

4

Traçat

De l'accés de can Croses des de la carretera de Cassà es dirigeix a can Croses, passa per darrere la casa i es dirigeix cap a ca l'Estruc i allà coincideix amb el camí de ca l'Estruc.

Tipus de ferm

Asfalt

Ciment

Terra

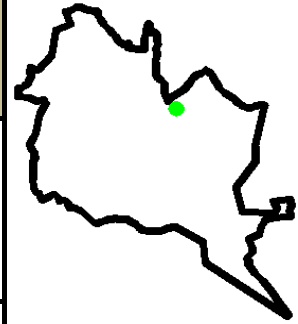
Absent

Observacions

Pas subterrani de tuberíes.



INVENTARI DE CAMINS MUNICIPALS DE CALDES DE MALAVELLA



Nom

Pous de Can Marqués

Codi

SP03

Data

Octubre de 2008

SP03

Inici

Carretera de Cassà (Pont de la Benaula)

Final

Pou de can Marqués

Longitud (metres)

53

Amplada (metres)

4

Traçat

Es tracta d'un accés que comunica directament el pou amb la carretera pel costat de la mota de la riera Benaula.

Tipus de ferm

Asfalt

Ciment

Terra

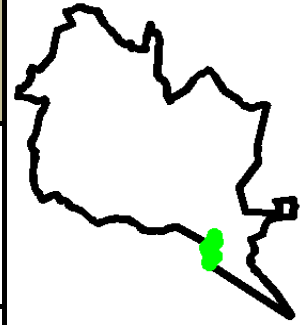
Absent

Observacions

Acta d'ocupació del 17/11/93.



INVENTARI DE CAMINS MUNICIPALS DE CALDES DE MALAVELLA



Nom

Camí de Can Poch i el Puig de Basses

Codi

SP04

Data

Octubre de 2008

SP04

Inici

Carretera C-31

Final

Terme de Vidreres (Puig de Basses).

Longitud (metres)

1703

Amplada (metres)

5

Traçat

De la C-31 es dirigeix cap a Can Poch donant accés al restaurant Molí de la Selva. Davant de la casa coincideix amb el camí del Pelegrí que un cop passada deixa per enfilarse per la vessant Nord del Puig de Basses fins quasi el seu cim.

Tipus de ferm

Asfalt

Ciment

Terra

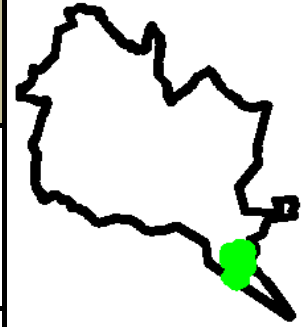
Absent

Observacions

El camí des de can Poch fins el Puig de Basses ha estat construït pels bombers per poder accedir de manera directe a un punt d'aigua que hi ha prop del cim del Puig de Basses.



INVENTARI DE CAMINS MUNICIPALS DE CALDES DE MALAVELLA



Nom

Accessos cases Parc Rústic Residencial Santa Seclina

Codi

SP05

Data

Octubre de 2008

SP05

Inici

Final

Longitud (metres)

3504

Amplada (metres)

entre 5 i 7

Traçat

Es tracta de diferents pistes que havien estat fetes per a urbanitzar la finca de Can Garriga i que donen accés a les nombroses cases que es van construir en aquest espai.

Tipus de ferm

Asfalt

Ciment

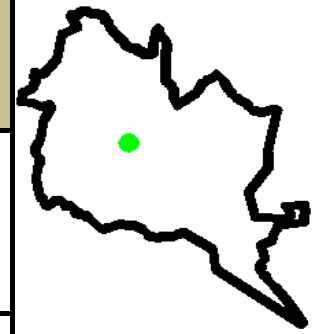
Terra

Absent

Observacions



INVENTARI DE CAMINS MUNICIPALS DE CALDES DE MALAVELLA



Nom

Accés a Can Pol

Codi

SP06

Data

Octubre de 2008

SP06

Inici

Vial d'accés als Habitatges de Nostra Senyora de la Llum

Final

Finca de can Pol

Longitud (metres)

67

Amplada (metres)

4

Traçat

Per dins la zona verda dels habitatges de Nostra Senyora de la Llum dóna accés a la finca de Can Pol.

Tipus de ferm

Asfalt

Ciment

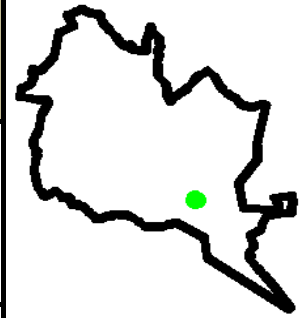
Terra

Absent

Observacions



INVENTARI DE CAMINS MUNICIPALS DE CALDES DE MALAVELLA



Nom

Accés a Cal Cerdà

Codi

SP07

Data

Octubre de 2008

SP07

Inici

Camí Vell de Tossa

Final

Camps de Cal Cerdà

Longitud (metres)

70

Amplada (metres)

4

Traçat

Del camí Vell de Tossa, abans d'arribar a cal Rebaixí, dona accés a la finca de cal Cerdà, creuant una petita llengua de bosc que pertany a la finca de cal Punxó.

Tipus de ferm

Asfalt

Ciment

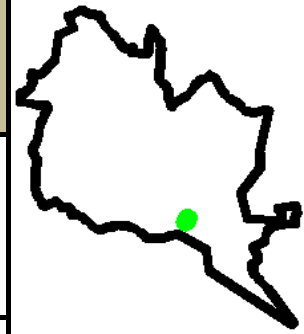
Terra

Absent

Observacions



INVENTARI DE CAMINS MUNICIPALS DE CALDES DE MALAVELLA



Nom

Accés a cal Rajoler

Codi

SP08

Data

Octubre de 2008

SP08

Inici

Camí de les Mateues

Final

Finca de cal Rajoler

Longitud (metres)

199

Amplada (metres)

4

Traçat

Del camí de les Mateues passat can Figueretes s'agafa un camí a l'esquerra que passa pel mig del bosc de Can Vives i dóna accés a cal Rajoler.

Tipus de ferm

Asfalt

Ciment

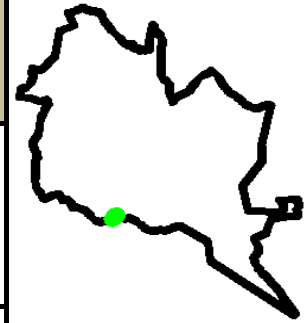
Terra

Absent

Observacions



INVENTARI DE CAMINS MUNICIPALS DE CALDES DE MALAVELLA



Nom

Accés a can Mamets

Codi

SP09

Data

Octubre de 2008

SP09

Inici

Camí de Vidreres (els Quatre camins)

Final

Camps de can Mamets

Longitud (metres)

269

Amplada (metres)

3

Traçat

Des del camí de Vidreres poc abans de creuar-se amb el camí del Pelegrí (els Quatre Camins), dóna accés a ca l'Albertí i fins els camps de can Mamets.

Tipus de ferm

Asfalt

Ciment

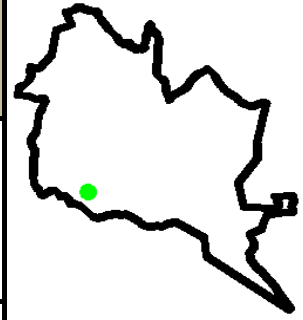
Terra

Absent

Observacions



INVENTARI DE CAMINS MUNICIPALS DE CALDES DE MALAVELLA



Nom

Accés a Can Pipes

Codi

SP10

Data

Octubre de 2008

SP10

Inici

Camí de la Granota

Final

Can Pipes

Longitud (metres)

17

Amplada (metres)

4

Traçat

Petit accés del camí de la Granota a Can Pipes.

Tipus de ferm

Asfalt

Ciment

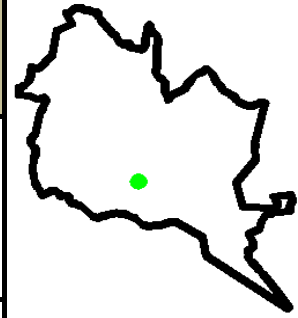
Terra

Absent

Observacions



INVENTARI DE CAMINS MUNICIPALS DE CALDES DE MALAVELLA



Nom

Accés a can Palamós

Codi

SP11

Data

Octubre de 2008

SP11

Inici

Camí de can Ramon Pla

Final

Camps d'en Palamós

Longitud (metres)

51

Amplada (metres)

5

Traçat

Del camí de can Ramon Pla (ara carrer de la urb. Malavella Parc) i per entre dues parcel·les, dóna accés a can Palamós.

Tipus de ferm

Asfalt

Ciment

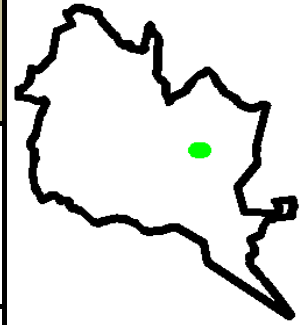
Terra

Absent

Observacions



INVENTARI DE CAMINS MUNICIPALS DE CALDES DE MALAVELLA



Nom

Accés a la Granges de can Figueres

Codi

SP12

Data

Octubre de 2008

SP12

Inici

Camí de can Figueres

Final

Granges de can Figueres

Longitud (metres)

245

Amplada (metres)

6

Traçat

Es tracta de la pista d'accés a les granges de can Figueres des del camí de la mateixa casa.

Tipus de ferm

Asfalt

Ciment

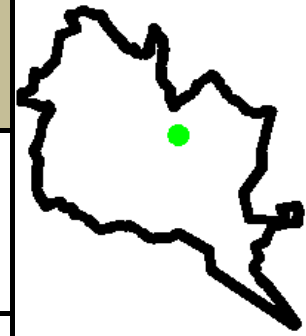
Terra

Absent

Observacions



INVENTARI DE CAMINS MUNICIPALS DE CALDES DE MALAVELLA



Nom

Accés a Can Tauleria

Codi

SP13

Data

Octubre de 2008

SP13

Inici

Carretera de Llagostera

Final

Can Tauleria

Longitud (metres)

59

Amplada (metres)

4

Traçat

Dóna accés a Can teuleria des de la carratera Llagostera just pel mateix punt d'on parteix el camí de ca l'Estruc.

Tipus de ferm

Asfalt

Ciment

Terra

Absent

Observacions



INVENTARI DE CAMINS MUNICIPALS DE CALDES DE MALAVELLA



Nom

Accés a Can Terrides

Codi

SP14

Data

Octubre de 2008

SP14

Inici

N-II

Final

Can Terrides

Longitud (metres)

214

Amplada (metres)

5

Traçat

Dóna accés directe a can Terrides des de la N-II per l'indret de can Pedrosa.

Tipus de ferm

Asfalt

Ciment

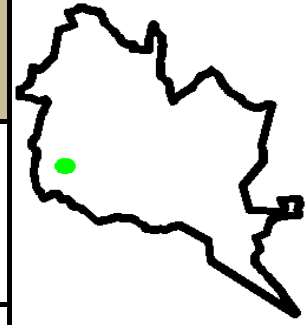
Terra

Absent

Observacions



INVENTARI DE CAMINS MUNICIPALS DE CALDES DE MALAVELLA



Nom

Accés a Can Vidal i a Can Gepionis

Codi

SP15

Data

Octubre de 2008

SP15

Inici

Camí de Can Gimferrer Nou

Final

Longitud (metres)

142

Amplada (metres)

5

Traçat

Del camí de Can Gimferrer Nou dona accés per sota les grnges a can Vidal i Can Gepionis.

Tipus de ferm

Asfalt

Ciment

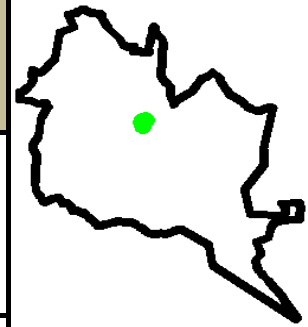
Terra

Absent

Observacions



INVENTARI DE CAMINS MUNICIPALS DE CALDES DE MALAVELLA



Nom

Camí de les Granges Teixidor

Codi

SP16

Data

Octubre de 2008

SP16

Inici

Camí de l'era d'en Salom

Final

Camí Vell de Franciac

Longitud (metres)

380

Amplada (metres)

3

Traçat

Del camí de l'era d'en Salom, just davant de l'era, travessa els camps de can Oliveres. Passa per les granges Teixidor i dona accés a can Mallorquí i a la casa nova d'en Mataró per acabar al camí Vell de Franciac , just passat can Rabassa.

Tipus de ferm

Asfalt

Ciment

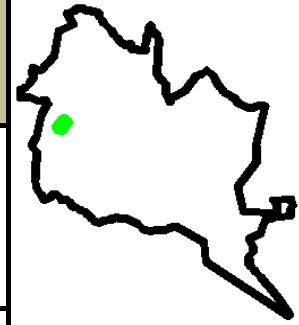
Terra

Absent

Observacions



INVENTARI DE CAMINS MUNICIPALS DE CALDES DE MALAVELLA



Nom

Accés a Can Martí Barraques

Codi

SP17

Data

Octubre de 2008

SP17

Inici

Camí dels Tapiots a Sant Sebastià.

Final

Can Martí Barraques

Longitud (metres)

291

Amplada (metres)

4

Traçat

Del camí dels Tapiots a Sant Sebastià condueix al Bosc de can Martí Barraques per entre les finques de cal Frare i can Costa Vell.

Tipus de ferm

Asfalt

Ciment

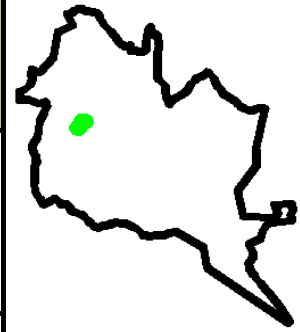
Terra

Absent

Observacions



INVENTARI DE CAMINS MUNICIPALS DE CALDES DE MALAVELLA



Nom

Accés a Can Pinyoner

Codi

SP18

Data

Octubre de 2008

SP18

Inici

Camí de can Matllo a la Carretera de Caldes

Final

Cal Pinyoner

Longitud (metres)

472

Amplada (metres)

5

Traçat

Del camí de can Matllo a la Carretera de Caldes (accés al Llac del Cigne per dalt) dona accés a les dues cases de cal Pinyoner travessant un tram de bosc pertanyent a la finca de can Gelabert del Bosc.

Tipus de ferm

Asfalt

Ciment

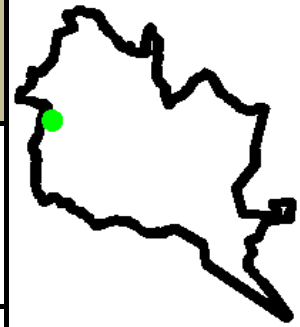
Terra

Absent

Observacions



INVENTARI DE CAMINS MUNICIPALS DE CALDES DE MALAVELLA



Nom

Accés a Can Xec

Codi

SP19

Data

Octubre de 2008

SP19

Inici

Urb. Turist Club

Final

Can Xec

Longitud (metres)

83

Amplada (metres)

4

Traçat

Es tracta de l'accés a a Can Xec des de la urbanització del Turist Club, des del mateix punt on es troba amb el camí de Can Costa Vell.

Tipus de ferm

Asfalt

Ciment

Terra

Absent

Observacions



INVENTARI DE CAMINS MUNICIPALS DE CALDES DE MALAVELLA



Nom

Accés a Can Llemosina

Codi

SP20

Data

Octubre de 2008

SP20

Inici

Camí de Can Solà del Bosc

Final

Can Llemosina

Longitud (metres)

101

Amplada (metres)

3

Traçat

Es tracta de l'accés de can Llemosina des del camí de can Solà del Bosc (Antic camí de Franciac). Parteix del punt on aquest camí creua el rec Llombart per una passera i transcorre per entre els camps i el bosc.

Tipus de ferm

Asfalt

Ciment

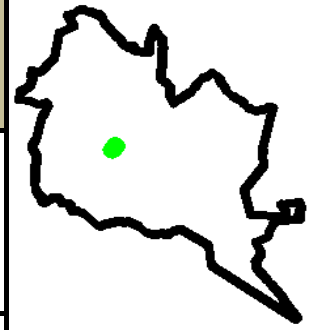
Terra

Absent

Observacions



INVENTARI DE CAMINS MUNICIPALS DE CALDES DE MALAVELLA



Nom

Accés a la Casilla de Can Salom

Codi

SP21

Data

Octubre de 2008

SP21

Inici

Camí Vell de Sant Sebastià

Final

Casilla de Can Salom

Longitud (metres)

211

Amplada (metres)

3

Traçat

Es tracta de l'accés paral·lel a la via que des del camí Vell de Sant Sebastià, just en el punt on aquest creua el FFCC per el pas a nivell, ens condueix fins a la casilla.

Tipus de ferm

Asfalt

Ciment

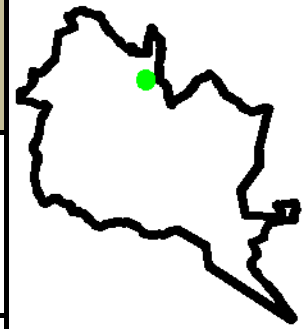
Terra

Absent

Observacions



INVENTARI DE CAMINS MUNICIPALS DE CALDES DE MALAVELLA



Nom

Accés a la Casilla de Can Mau

Codi

SP22

Data

Octubre de 2008

SP22

Inici

Camí de can Mau

Final

Casilla de can Mau

Longitud (metres)

123

Amplada (metres)

3

Traçat

Es tracta d'un accés paral·lel a la via des del camí de can Mau fins a la casilla del FCCC que hi ha en aquest punt.

Tipus de ferm

Asfalt

Ciment

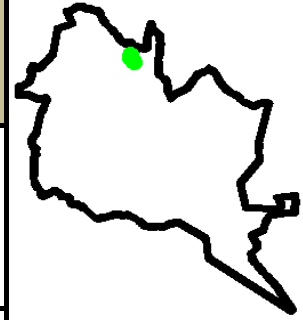
Terra

Absent

Observacions



INVENTARI DE CAMINS MUNICIPALS DE CALDES DE MALAVELLA



Nom

Accés a Cal Fill de Déu

Codi

SP23

Data

Octubre de 2008

SP23

Inici

Camí de Franciac a Fugaroles

Final

Cal Fill de Déu

Longitud (metres)

363

Amplada (metres)

5

Traçat

Dóna accés a Cal Fill de Déu i Can Mau des del camí de Franciac a Fugaroles i en concret des del Punt on hi ha la Creu de can Xandri.

Tipus de ferm

Asfalt

Ciment

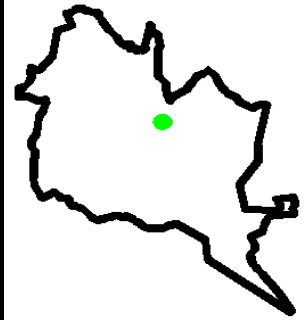
Terra

Absent

Observacions



INVENTARI DE CAMINS MUNICIPALS DE CALDES DE MALAVELLA



Nom

Accés a Cal Bord

Codi

SP24

Data

Octubre de 2008

SP24

Inici

Camí Vell de Girona

Final

Cal Bord

Longitud (metres)

92

Amplada (metres)

3

Traçat

Dóna accés a l'era de la Gorga i a cal Bord des del camí Vell de Girona en el límit del casc urbà actual.

Tipus de ferm

Asfalt

Ciment

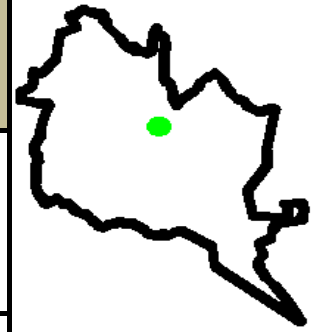
Terra

Absent

Observacions



INVENTARI DE CAMINS MUNICIPALS DE CALDES DE MALAVELLA



Nom

Accés al Tibidavo

Codi

SP25

Data

Octubre de 2008

SP25

Inici

Camí de Vic a Tossa

Final

Longitud (metres)

159

Amplada (metres)

5

Traçat

Dóna accés a la Casa del tibidavo i a diverses petites finques d'aquesta zona des del camí vell de Vic a Tossa, just davant dels dipòsits de l'aigua.

Tipus de ferm

Asfalt

Ciment

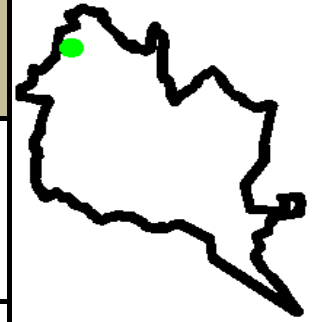
Terra

Absent

Observacions



INVENTARI DE CAMINS MUNICIPALS DE CALDES DE MALAVELLA



Nom

Accés a Can Nara

Codi

SP26

Data

Octubre de 2008

SP26

Inici

Camí Ral de Barcelona a França (la Tihona)

Final

Can Nara

Longitud (metres)

106

Amplada (metres)

6

Traçat

Es tracta de l'accés a can Nara des del camí Ral de Barcelona a França passa just pel costat nord de la casa de la Tihona.

Tipus de ferm

Asfalt

Ciment

Terra

Absent

Observacions



INVENTARI DE CAMINS MUNICIPALS DE CALDES DE MALAVELLA



Nom

Accés al xalet de Vilobí

Codi

SP27

Data

Octubre de 2008

SP27

Inici

Camí Ral de Barcelona a França

Final

Terme de Vilobí

Longitud (metres)

292

Amplada (metres)

5

Traçat

Passat la Creu de la Mà hi ha un camí d'accés a un xalet construït dins el bosc ja dins el terme municipal de Vilobí.

Tipus de ferm

Asfalt

Ciment

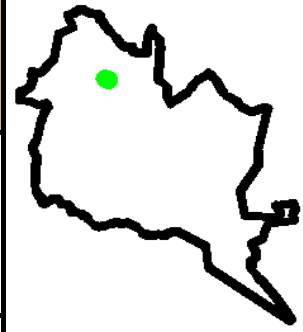
Terra

Absent

Observacions



INVENTARI DE CAMINS MUNICIPALS DE CALDES DE MALAVELLA



Nom

Accés a Can Cristofor

Codi

SP28

Data

Octubre de 2008

SP28

Inici

Camí de Franciac

Final

Camí de Can Mataró

Longitud (metres)

140

Amplada (metres)

5

Traçat

Del camí de Franciac a l'alçada de Can Cristòfor hi ha un accés per darrera la casa i fins a trobar el camí de can Mataró, darrera les Granges de can Roca.

Tipus de ferm

Asfalt

Ciment

Terra

Absent

Observacions



INVENTARI DE CAMINS MUNICIPALS DE CALDES DE MALAVELLA



Nom

Camí de Can Canyet de Sant Andreu

Codi

SP29

Data

Octubre de 2008

SP29

Inici

Carretera de Cassà

Final

Can Canyet

Longitud (metres)

51

Amplada (metres)

4

Traçat

De la Carretera de Cassà dona accés a Can Canyet i a la Casa Nova d'en Canyet travessant un petit tram de bosc de la finca de Can Croses.

Tipus de ferm

Asfalt

Ciment

Terra

Absent

Observacions